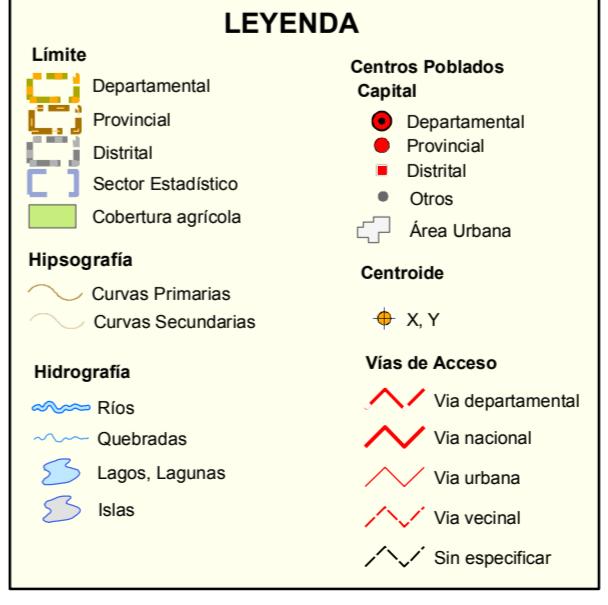
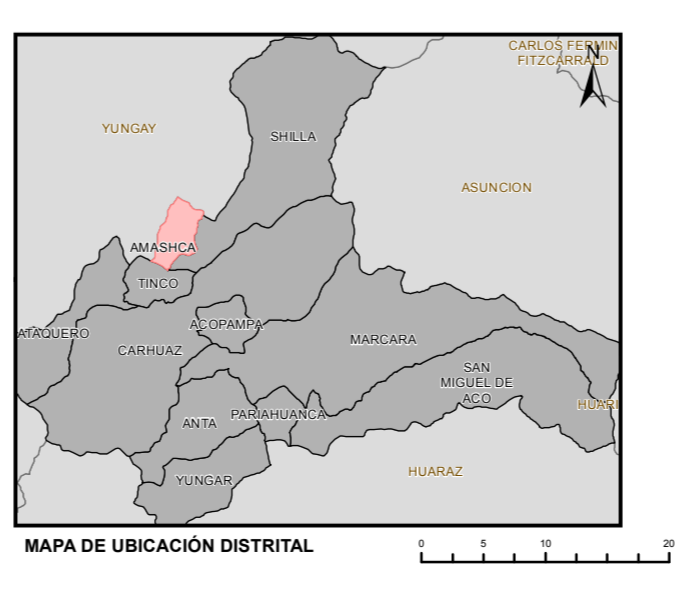
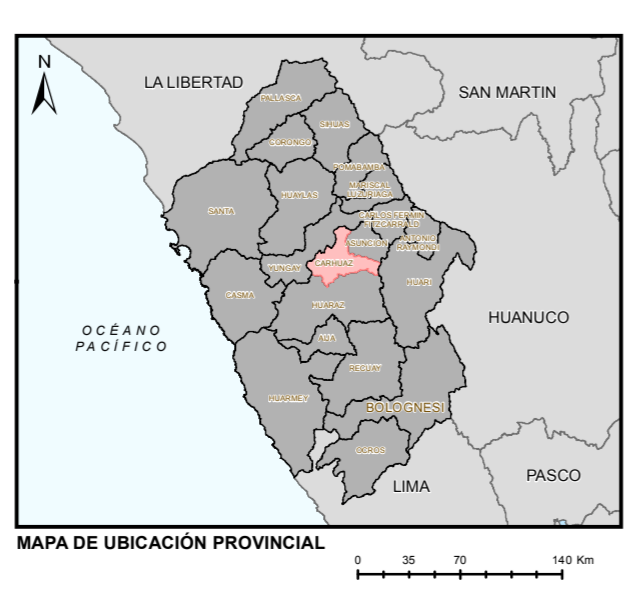
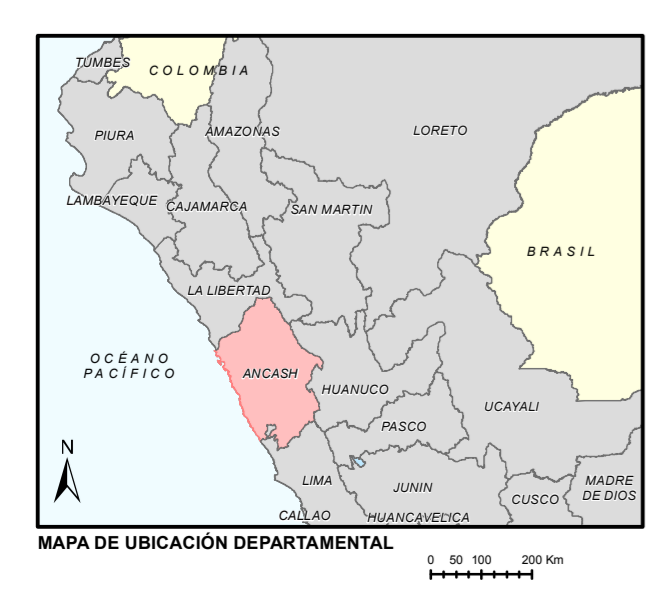


ÁMBITO DE LOS SECTORES ESTADÍSTICOS Y SUS PRINCIPALES CARACTERÍSTICAS

CÓDIGO	NOMBRE	DGSESP ⁽¹⁾	COBERTURA AGRÍCOLA (ha)	CENTROIDE		ÁREA AGRÍCOLA (ha)	ÁREA NO AGRÍCOLA (ha)	ÁREA AGROPECUARIA (ha)
		SUPERFICIE TERRITORIAL (ha)		ESTE X (m)	NORTE Y (m)			
02060301	AMASHCA	1 322,51	810,08	209 372	8 979 359	384,24	57,25	441,49

(1) Áreas y coordenadas calculados por el sistema cartográfico (ArcMap).
(2) Área declarada IV CENAGRO.
Fuente: Padrón de sectores estadísticos (RM N° 0497-2017-MNAGR) - DGSESP - MINAGRI, Regiones Agrarias y IV CENAGRO 2012 - INE (Datos a nivel distrital).
Este mapa es material de trabajo para fines estadísticos propiedad de la Agencia Agraria Carhuaz.



PERÚ Ministerio de Agricultura y Riego
Dirección General de Seguimiento y Evaluación de Políticas

MAPA DE SECTORES ESTADÍSTICOS DEL DISTRITO DE:
AMASHCA
PROVINCIA: CARHUAZ
REGIÓN: ANCASH

Fuente: DGSESP - DEA - Sectores Est. Cob. Agrícola y Pisos Altitudinales; PADIR - Vías, Hidrografía, Centros Urbanos; INE - Límites Territoriales Administrativos, Centros poblados; IGN - INEIGI - Carta Nacional Digital

Elaborado por: Oficina de Cartografía - DEA - DGSESP

Escala: 1:10,000

Fecha: Lima, Enero 2019

UBIGEO: 020603

Uso: Solo para fines estadísticos