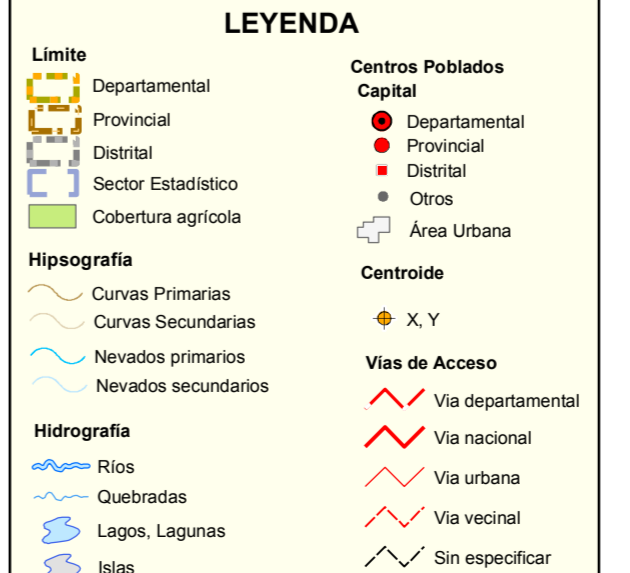
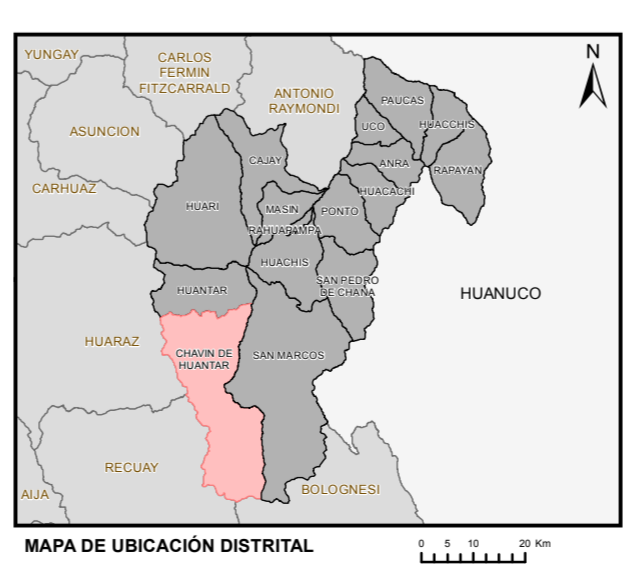
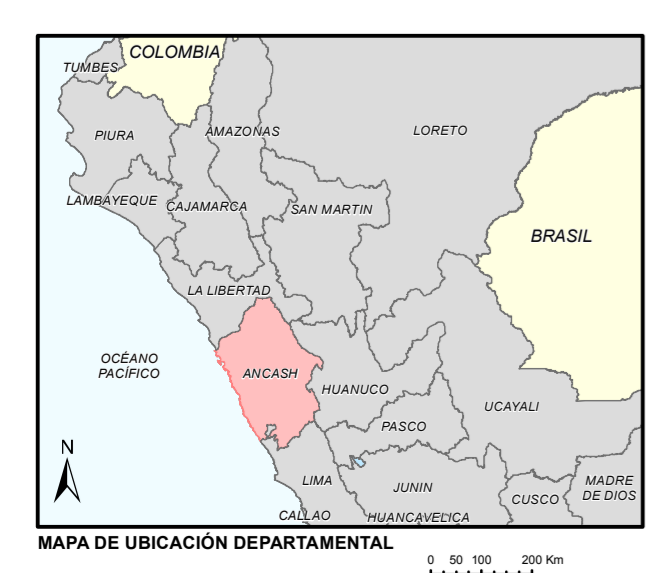
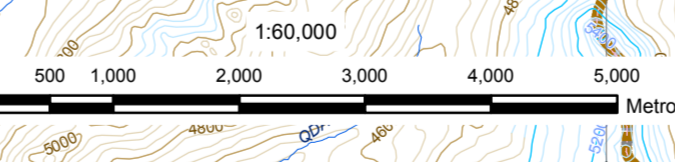


**ÁMBITO DE LOS SECTORES ESTADÍSTICOS Y SUS PRINCIPALES CARACTERÍSTICAS**

CÓDIGO	NOMBRE	DOSEEP <sup>(1)</sup>		CENTROIDE		IV CENAGRO <sup>(2)</sup>		
		SUPERFICIE TERRITORIAL (ha)	COBERTURA AGRÍCOLA (ha)	ESTE X (m)	NORTE Y (m)	ÁREA AGRÍCOLA (ha)	ÁREA NO AGRÍCOLA (ha)	ÁREA AGROPECUARIA (ha)
02100401	CHAVIN	14 420,79	3 439,26	254 668	8 943 806	2 771,32	6 235,54	9 006,86
02100402	MACHAC	27 544,82	2 376,53	258 671	8 925 668	-	-	-

<sup>(1)</sup> Áreas y coordenadas calculados por el sistema cartográfico (ArcMap).  
<sup>(2)</sup> Área declarada IV CENAGRO.  
 Fuente: Pisos de sectores estadísticos (RM N° 0497-2017-MINAGRI) - DOSEEP - MINAGRI, Regiones Agrarias y IV CENAGRO 2012 - INEI (Datos a nivel distrital).  
 Este mapa es material de trabajo para fines estadísticos propiedad de la Agencia Agraria Huar.



**PERÚ** Ministerio de Agricultura y Riego  
 Dirección General de Equipamiento y Evaluación de Políticas

**MAPA DE SECTORES ESTADÍSTICOS DEL DISTRITO DE:**  
**CHAVIN DE HUANTAR**  
 PROVINCIA: HUARI  
 REGIÓN: ANCASH

Fuente: DOSEEP - DEAs Sectores Est. Cobertura y Pisos Altitudinales  
 PADM: Vías, Hidrografía, Centros Urbanos  
 INEI: Límites Territoriales Administrativos, Centros estadísticos  
 IGN: SIRENEX, Carta Nacional Digital

Elaborado por: Oficina de Cartografía - DEA - DOSEEP

Proyección y Datum: Transversal, Meridiano Central: WGS 1984 UTM Zona 18 Sur  
 Fecha: Lima, Enero 2019

Escala: 1:60,000

UBIGEO: 021004

Uso: Solo para fines estadísticos