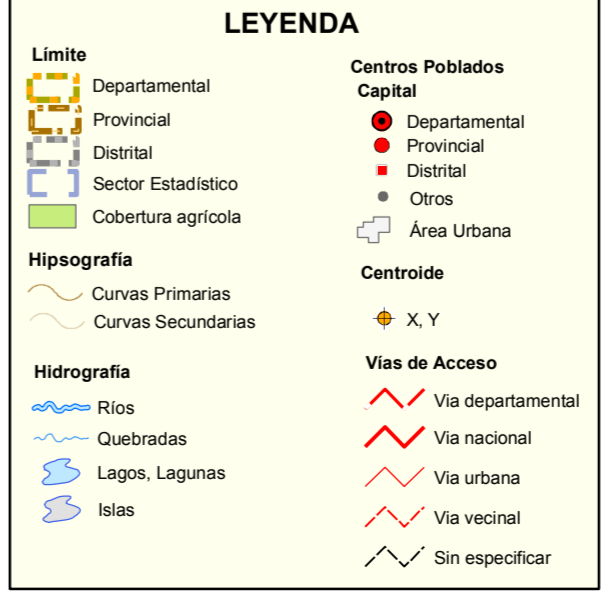
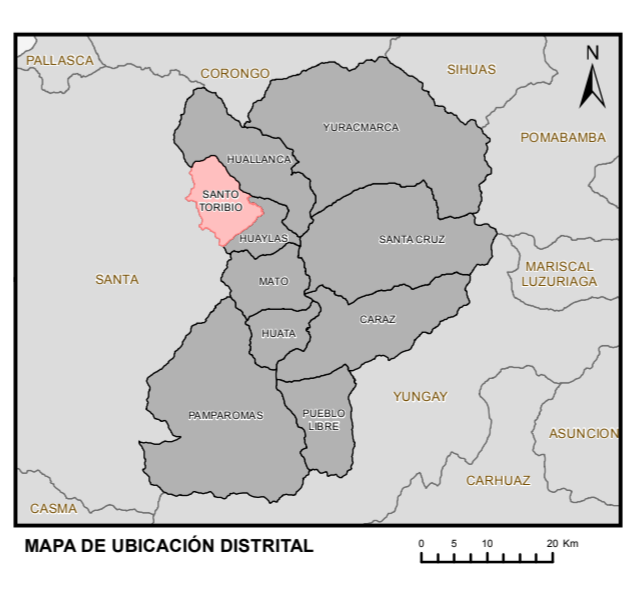
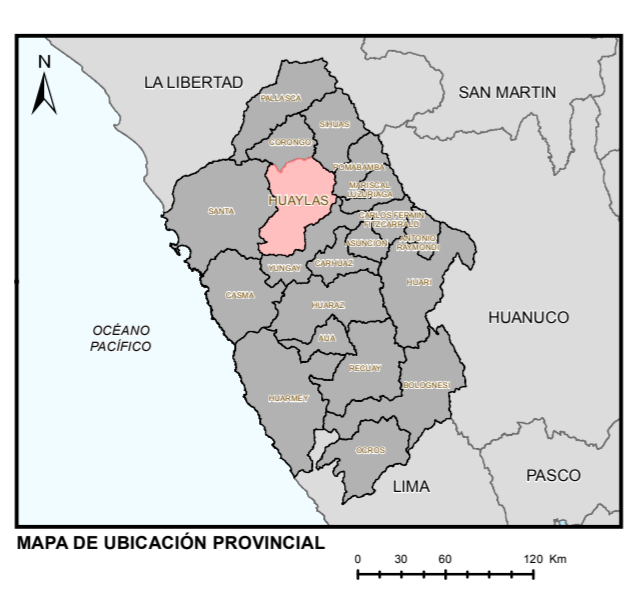
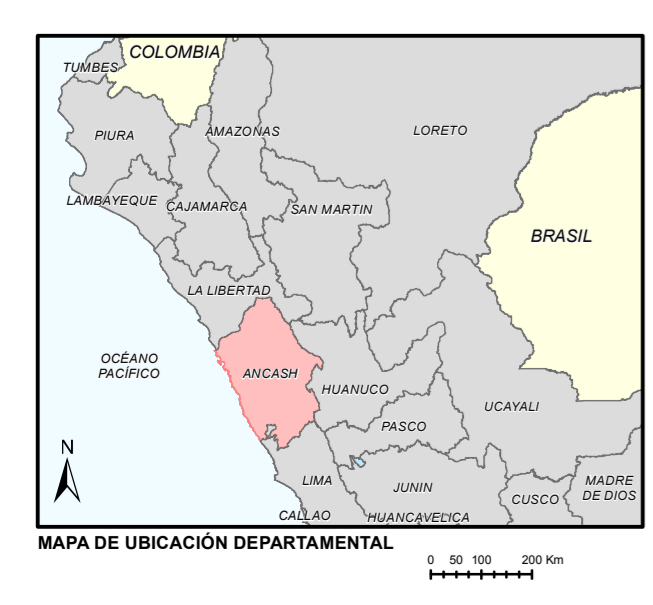


**ÁMBITO DE LOS SECTORES ESTADÍSTICOS Y SUS PRINCIPALES CARACTERÍSTICAS**

| CÓDIGO   | NOMBRE        | DGESEP <sup>(1)</sup>       |                         | CENTROIDE  |             | IV CENAGRO <sup>(2)</sup> |                       |                        |
|----------|---------------|-----------------------------|-------------------------|------------|-------------|---------------------------|-----------------------|------------------------|
|          |               | SUPERFICIE TERRITORIAL (ha) | COBERTURA AGRÍCOLA (ha) | ESTE X (m) | NORTE Y (m) | ÁREA AGRÍCOLA (ha)        | ÁREA NO AGRÍCOLA (ha) | ÁREA AGROPECUARIA (ha) |
| 02120901 | SANTO TORIBIO | 8 454,40                    | 1 788,68                | 175 206    | 9 020 842   | 491,43                    | 88,30                 | 579,73                 |

(1) Áreas y coordenadas calculadas por el sistema cartográfico (ArcMap).  
(2) Área declarada IV CENAGRO.  
Fuente: Padrón de sectores estadísticos (PMN 0497-2017-MINAGR) - DGESEP - MINAGR, Regiones Agrarias y IV CENAGRO 2012 - NEI (Datos a nivel distrital).  
Este mapa es material de trabajo para fines estadísticos propiedad de la Agencia Agraria Huaylas.



**PERÚ** Ministerio de Agricultura y Riego  
Dirección General de Seguimiento y Evaluación de Políticas

**MAPA DE SECTORES ESTADÍSTICOS DEL DISTRITO DE:**  
**SANTO TORIBIO**  
**PROVINCIA: HUAYLAS**  
**REGIÓN: ANCASH**

Fuente: DGESEP - DEA Sectores Est. Cob. Agrícola y Pisos Altitudinales  
PAZDIR: Vías, Hidrografía, Centros Urbanos  
NEI: Límites Territoriales, Centros Poblados  
EDR: SANEAMIENTO, Carta Nacional Digital

Elaborado por: Oficina de Cartografía - DEA - DGESEP  
Escala: 1:25.000  
Fecha: Lima, Enero 2019

UBIGEO: 021209