

Pisos altitudinales - Sectores estadísticos

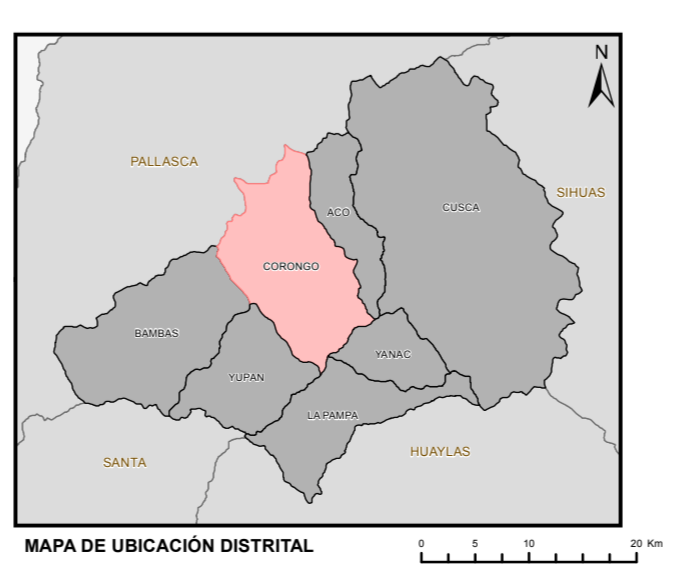
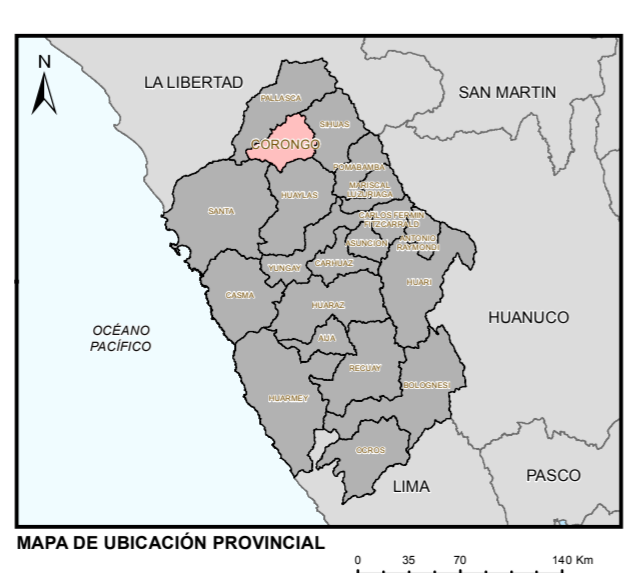
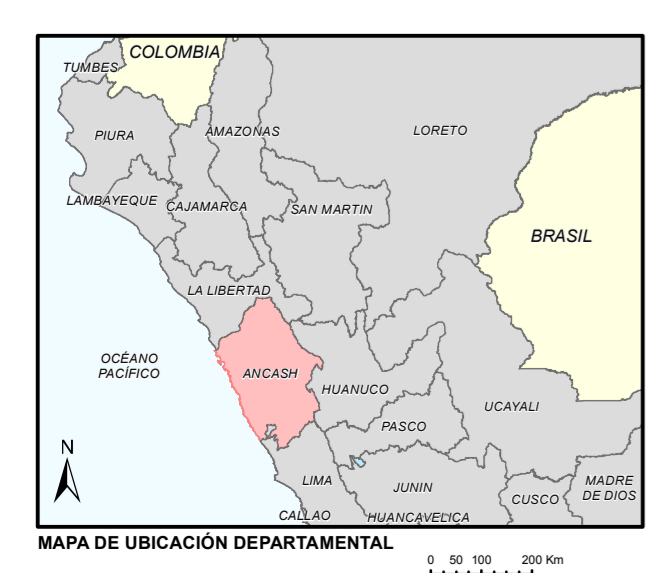
LEYENDA

- Limite
 - Distrital
 - Sector Estadístico
- Pisos altitudinales
 - Yunga marítima (500 - 1000)
 - Quechua (2000 - 3500)
 - Suni (3500 - 4000)
 - Jalca o Puna (4000 - 4800)

ÁMBITO DE LOS SECTORES ESTADÍSTICOS Y SUS PRINCIPALES CARACTERÍSTICAS

CÓDIGO	NOMBRE	DGESEP ⁽¹⁾		CENTROIDE		IV CENAGRO ⁽²⁾		
		SUPERFICIE TERRITORIAL (ha)	COBERTURA AGRÍCOLA (ha)	ESTE X (m)	NORTE Y (m)	ÁREA AGRÍCOLA (ha)	ÁREA NO AGRÍCOLA (ha)	ÁREA AGROPECUARIA (ha)
02090101	CORONGO	15 192,98	3 223,09	177 534	9 053 792	1 887,58	416,97	2 304,55

(1) Áreas y coordenadas calculados por el sistema cartográfico (ArcMap).
 (2) Áreas declaradas IV CENAGRO.
 Fuente: Padrón de sectores estadísticos (RM N° 0407-2017-MINAGRI) - DGESEP - MINAGRI, Regiones Agrarias y IV CENAGRO 2012 - INEI (Datos a nivel distrital). Este mapa es material de trabajo para fines estadísticos propiedad de la Agencia Agraria Corongo.



LEYENDA

- Limite
 - Departamental
 - Provincial
 - Distrital
 - Sector Estadístico
 - Cobertura agrícola
- Hidrografía
 - Curvas Primarias
 - Curvas Secundarias
 - Ríos
 - Quebradas
 - Lagos, Lagunas
 - Islas
- Centros Poblados
 - Capital
 - Departamental
 - Provincial
 - Distrital
 - Otros
 - Área Urbana
- Centroide
 - X Y
- Vías de Acceso
 - Vía departamental
 - Vía nacional
 - Vía urbana
 - Vía vecinal
 - Sin especificar

PERÚ Ministerio de Agricultura y Riego
 Dirección General de Seguimiento y Evaluación de Políticas

UEGPS
 Unidad Ejecutora de Gestión de Políticas Sectoriales

MAPA DE SECTORES ESTADÍSTICOS DEL DISTRITO DE:
CORONGO
 PROVINCIA: CORONGO
 REGIÓN: ANCASH

Fuente: DGESEP - DEA - Sectores EIE - Cob.agricola y Pisos altitudinales. Proyección y Datum: Transversal, Mercator. Datum: WGS 1984 UTM Zona 18 Sur.
 PÁSCAR: Vías Hidrográficas, Curvas y Pisos altitudinales. Escala: 1:35,000
 INE - MINEC: Límites Políticos Administrativos Centros poblados. Fecha: Lima, Enero 2019
 INE - MINEC: Carta Nacional Digital. Ministerio Central - 75.00 Factor de Escala: 0.9996

Elaborado por: Oficina de Cartografía - DEA - DGESEP
 Uso: Solo para fines estadísticos

UBIGEO: 020901