

### Pisos altitudinales - Sectores estadísticos

**LEYENDA**

- Limite
  - Distrital
  - Sector Estadístico
- Pisos altitudinales
  - Quechua (2300 - 3500)
  - Suni (3500 - 4000)
  - Yaka o Puna (4000 - 4800)

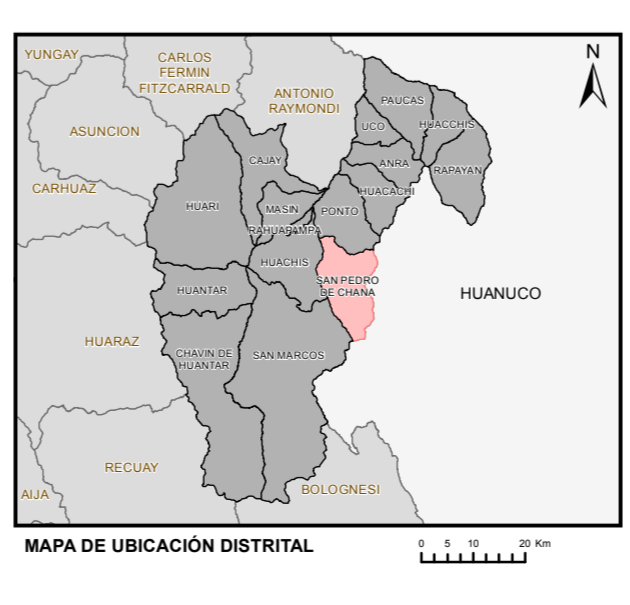
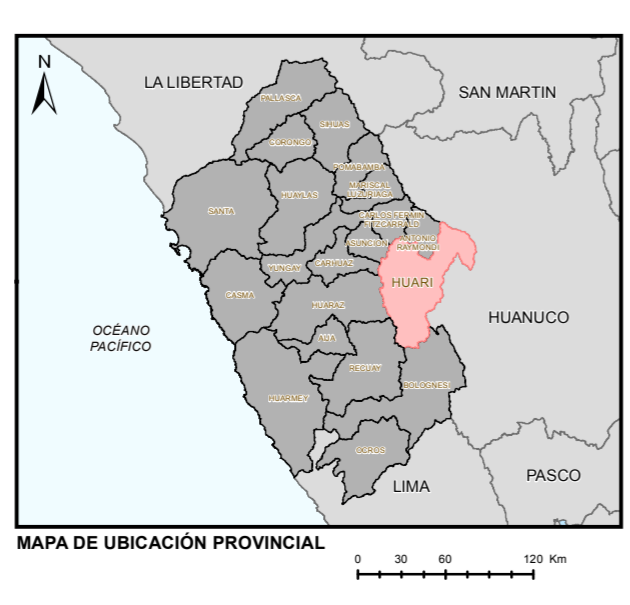
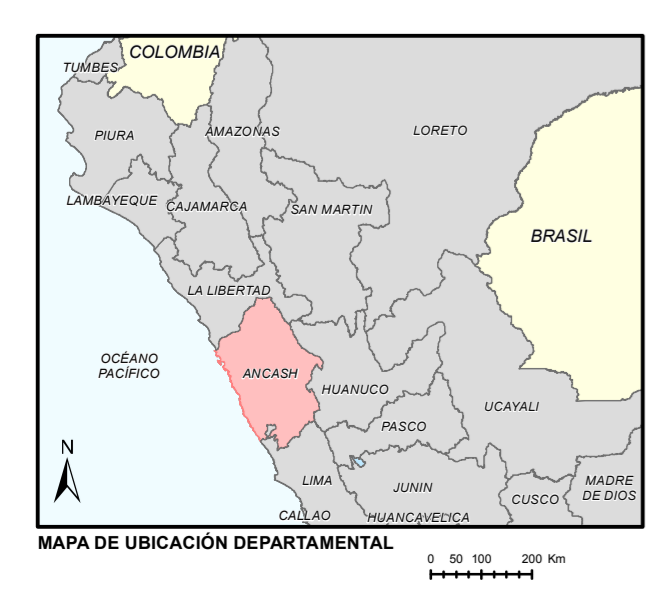
DEPARTAMENTO  
HUANUCO

PROVINCIA  
HUAMALIES

**AMBITO DE LOS SECTORES ESTADÍSTICOS Y SUS PRINCIPALES CARACTERÍSTICAS**

CÓDIGO	NOMBRE	DOSESP <sup>(1)</sup>		IV CENAGRO <sup>(2)</sup>	
		SUPERFICIE TERRITORIAL (ha)	COBERTURA AGRÍCOLA (ha)	ÁREA AGRÍCOLA (ha)	ÁREA NO AGRÍCOLA (ha)
02101501	CHANA	14 412,23	2 651,07	1 689,12	2 480,77
		14 412,23	2 651,07	282 357	8 952 950

<sup>(1)</sup> Áreas y coordenadas calculados por el sistema cartográfico (ArcMap).  
<sup>(2)</sup> Área declarada IV CENAGRO.  
 Fuente: Padrón de sectores estadísticos (PNA) 04/07/2011 (MAGD) - DOSESP: MINAGRI (Regiones Agrarias y IV CENAGRO 2012 - INE) (Datos a nivel distrital).  
 Este mapa es material de trabajo para fines estadísticos propiedad de la Agencia Agraria Huarí.



**LEYENDA**

- Limite
  - Departamental
  - Provincial
  - Distrital
  - Sector Estadístico
  - Cobertura agrícola
- Hidrografía
  - Curvas Primarias
  - Curvas Secundarias
  - Ríos
  - Quebradas
  - Lagos, Lagunas
  - Islas
- Centros Poblados
  - Capital
  - Provincial
  - Distrital
  - Otros
  - Área Urbana
- Centroides
  - X Y
- Vías de Acceso
  - Vía departamental
  - Vía nacional
  - Vía urbana
  - Vía vecinal
  - Sin especificar

PERÚ Ministerio de Agricultura y Riego UEGPS

Dirección General de Seguimiento y Evaluación de Políticas

MAPA DE SECTORES ESTADÍSTICOS DEL DISTRITO DE:  
**SAN PEDRO DE CHANA**  
PROVINCIA: HUARI  
REGIÓN: ANCASH

Fuente: DOSESP - DEA Sectores Est. Cob. Agrícola y Pisos Altitudinales; PADRON: Vía. Hidrogr. Curvas Altitudinales; INE: Límites Políticos Administrativos, Centros Poblados; EDI: UNIBEDU, Carta Nacional Digital.

Elaborado por: Oficina de Cartografía - DEA - DOSESP

Escala: 1:35,000

Fecha: Lima, Enero 2019

UBIGEO: 021015

Uso: Solo para fines estadísticos