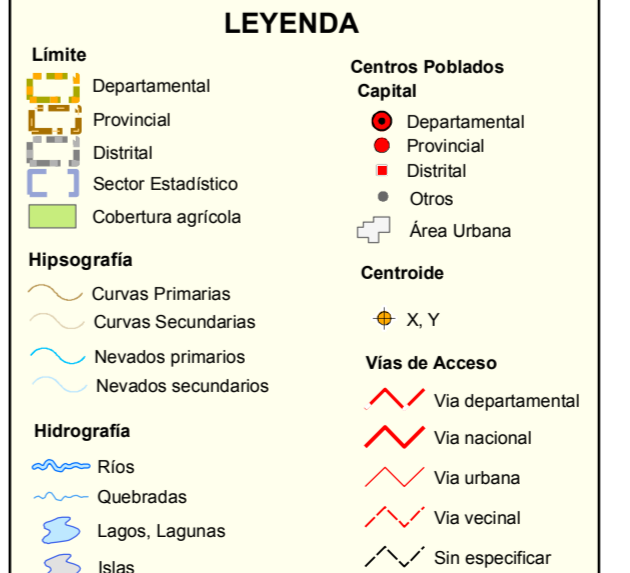
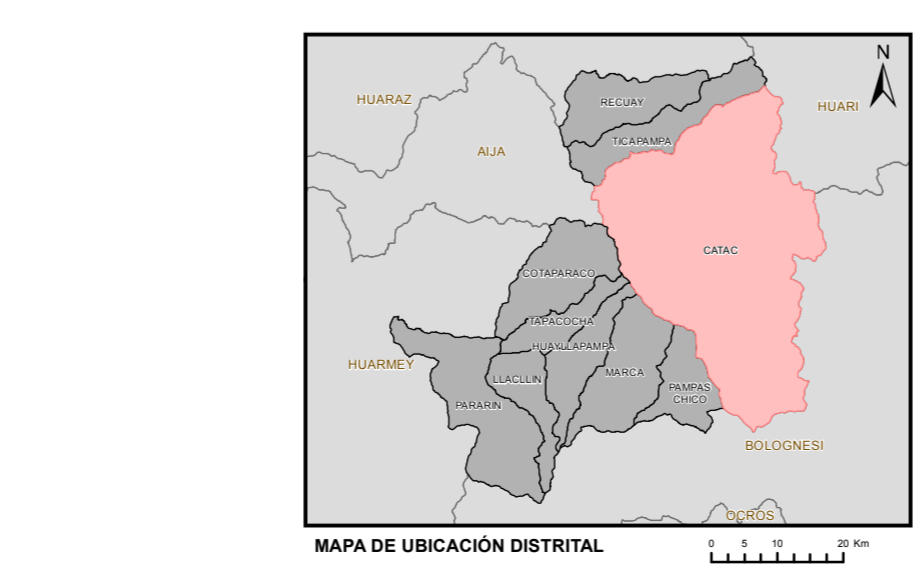
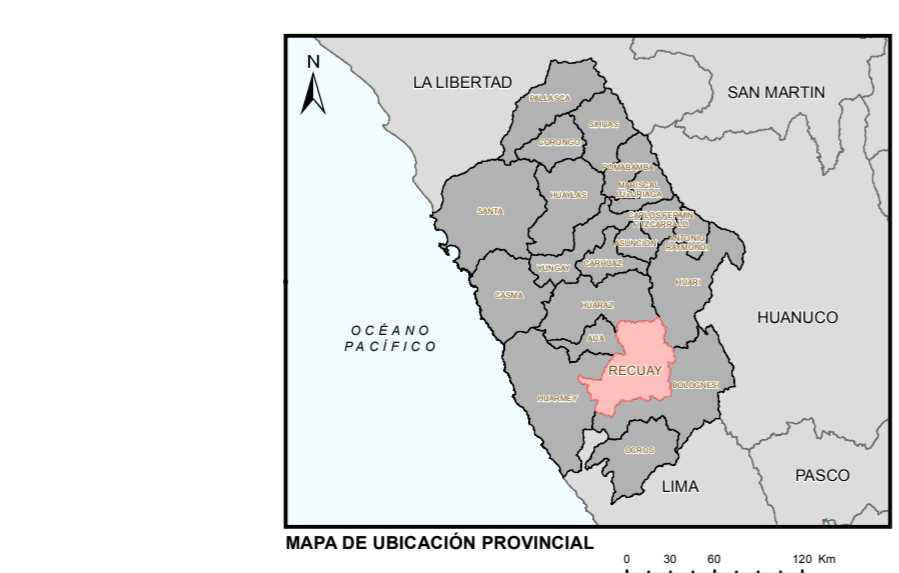


AMBITO DE LOS SECTORES ESTADÍSTICOS Y SUS PRINCIPALES CARACTERÍSTICAS

DIS. LL.	CÓDIGO	NOMBRE	DOSESP ⁽¹⁾		CENTROIDE		IV CENAGRO ⁽²⁾		
			SUPERFICIE TERRITORIAL (ha)	COBERTURA AGRÍCOLA (ha)	X (m)	Y (m)	ÁREA AGRÍCOLA (ha)	ÁREA NO AGRÍCOLA (ha)	ÁREA AGROPASTORAL (ha)
	02170201	CATAAC	102 535,52	2 705,73	245 925	8 903 523	10 791,43	78 347,05	89 138,48

(1) Áreas y coordenadas calculadas por el sistema cartográfico (ArcMap).
(2) Área geográfica IV CENAGRO.
Fuente: Padrón de sectores estadísticos (RSE) 0497-2017-MINAGRI. DOSESP-MINAGRI, Regiones Agrarias y IV CENAGRO 2012 - INE (Datos a nivel distrital).
Este mapa es material de trabajo para fines estadísticos propiedad de la: Agencia Agraria Recuay.



MAPA DE SECTORES ESTADÍSTICOS DEL DISTRITO DE:

CATAAC
PROVINCIA: RECUAY
REGIÓN: ANCASH

Fuente: DOSESP - DEIA - Sectores Es. Cob. Agrícola y Pisos Altitudinales
Proyección y Datum: Transversal de Mercator - Datum: WGS 1984 UTM Zona 18 Sur
Páscara: Vía: Holograma, Ceros blancos
RE: Límite Territorial, Regiones Agrarias, Centros estadísticos
ED: UNIGEO - Carta Nacional Digital
Escala: 1:85,000
Fecha: Lima, Enero 2019

UBIGEO: 021702