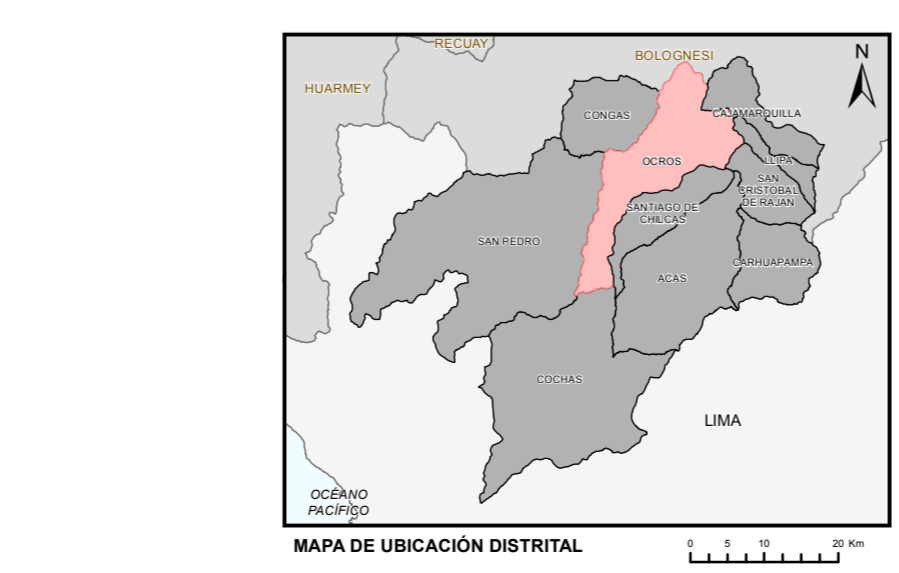
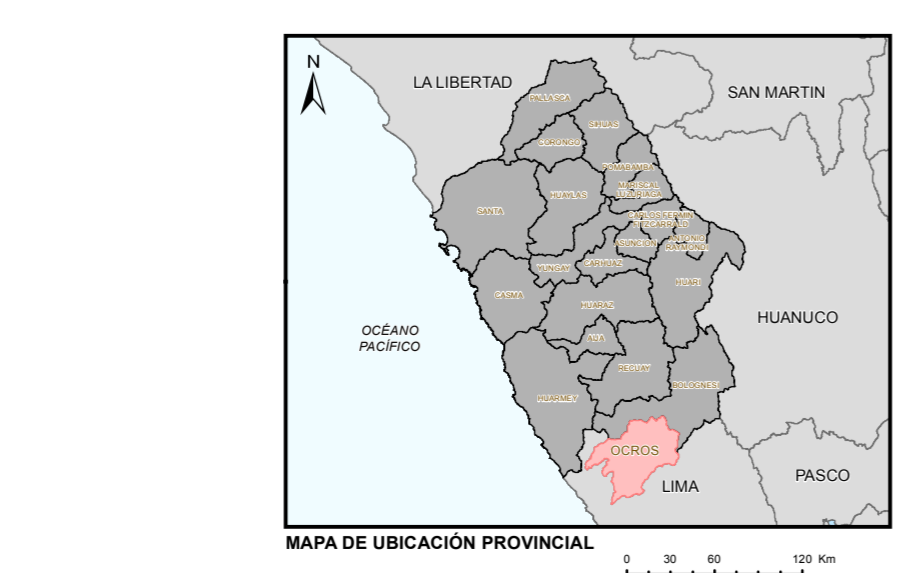
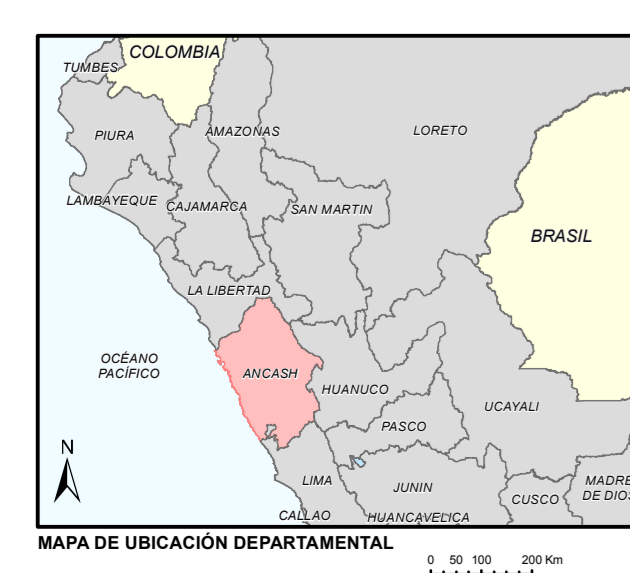


ÁMBITO DE LOS SECTORES ESTADÍSTICOS Y SUS PRINCIPALES CARACTERÍSTICAS

| CÓDIGO | NOMBRE | DGESEP ⁽¹⁾ | | CENTROIDE | | IV CENAGRO ⁽²⁾ | | |
|----------|--------|-----------------------------|-------------------------|------------|-------------|---------------------------|-----------------------|------------------------|
| | | SUPERFICIE TERRITORIAL (ha) | COBERTURA AGRÍCOLA (ha) | ESTE X (m) | NORTE Y (m) | ÁREA AGRÍCOLA (ha) | ÁREA NO AGRÍCOLA (ha) | ÁREA AGROPECUARIA (ha) |
| 02140101 | OCROS | 22 641,54 | 2 845,33 | 241 109 | 8 851 543 | 1 310,43 | 1 143,57 | 2 454,00 |

⁽¹⁾ Áreas y coordenadas calculados por el sistema cartográfico (ARC/INFO).
⁽²⁾ Área declarada IV CENAGRO.

Fuente: Padrón de sectores estadísticos (RMN° 0497-2017-MINAGRI) - DGESEP - MINAGRI, Regiones Agrarias y IV CENAGRO 2012 - INEI (Datos a nivel distrital). Este mapa es material de trabajo para fines estadísticos propiedad de la Agencia Agraria Ocos.



PERÚ Ministerio de Agricultura y Riego
 Dirección General de Seguimiento y Evaluación de Políticas

MAPA DE SECTORES ESTADÍSTICOS DEL DISTRITO DE:

OCROS

PROVINCIA: ANCASH
 REGIÓN: ANCASH

Fuente: DGESEP - DEIA - Sectores Est. de Cob. Agrícola y Pisos Altitudinales
 PADRON: Vías Hidrográficas, Curvas urbanas
 INEI - Límites Políticos Administrativos, Centros estadísticos
 IGN - INEIGEO Carta Nacional Digital

Proyección y Datum: Transversal, Mercator Datum: WGS 1984 UTM Zona 18 Sur
 Fecha Edic.: 2020/05/05 Fecha Inicio: 10/05/2020
 Modificado: 2021/01/05 Fecha Hora: 09:55 Factor de Escala: 0,9999

Elaborado por: Oficina de Cartografía - DEIA - DGESEP Escala: 1:50,000
 Uso: Solo para fines estadísticos Fecha: Lima, Enero 2019

UBIGEO: 021401