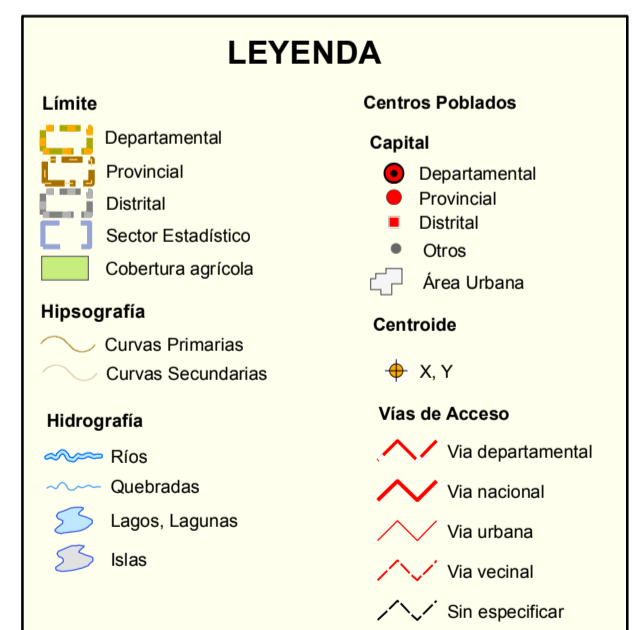
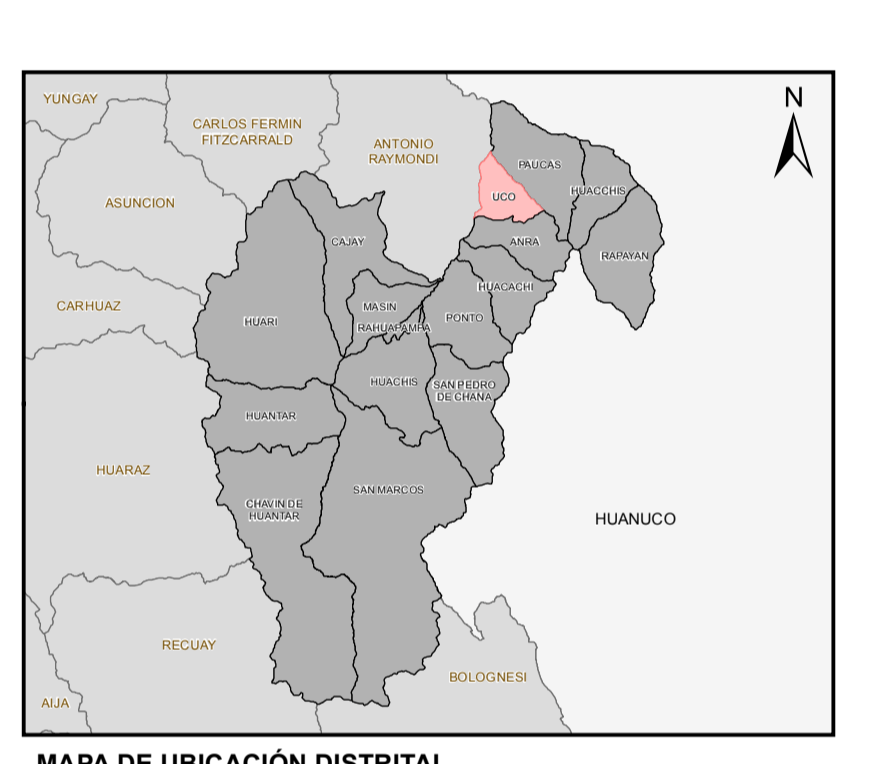
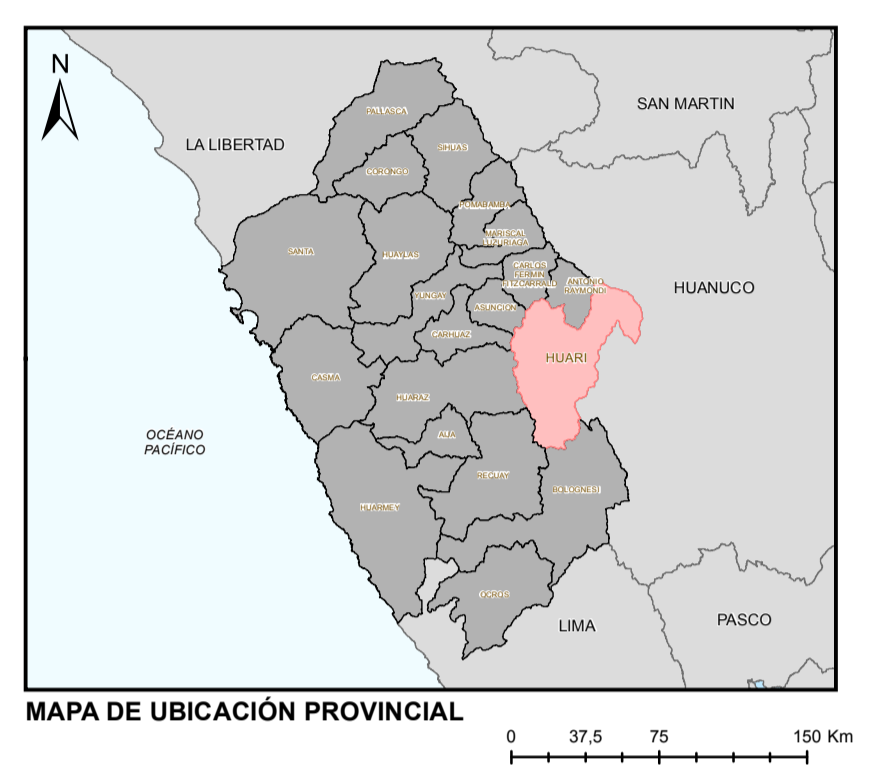
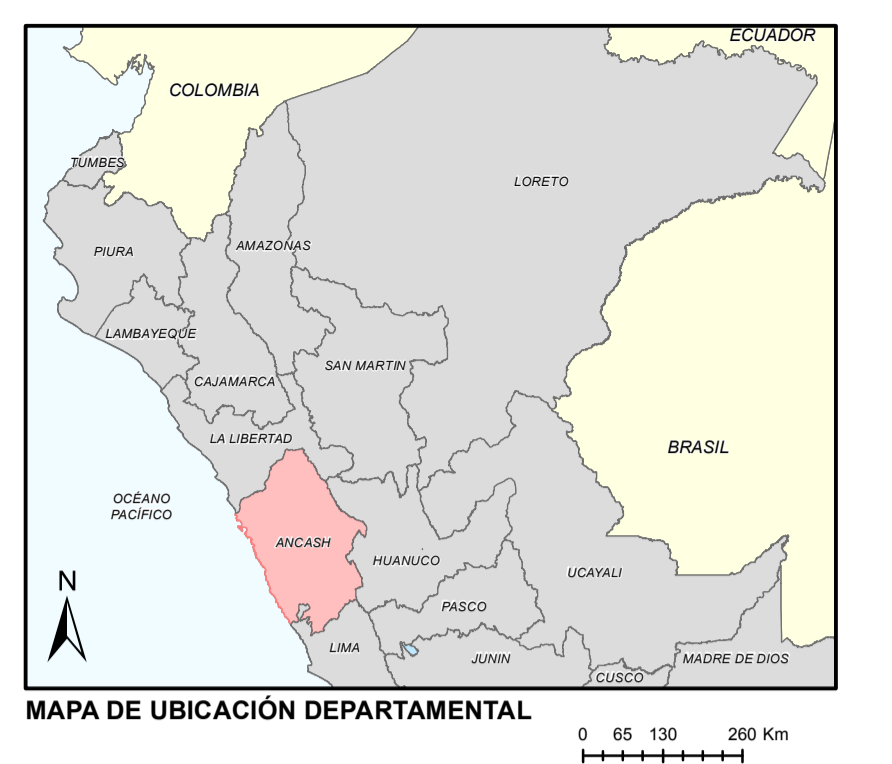


ÁMBITO DE LOS SECTORES ESTADÍSTICOS Y SUS PRINCIPALES CARACTERÍSTICAS

CÓDIGO	NOMBRE	DGESEP ¹⁾		CENTROIDE		IV CENAGRO ²⁾		
		SUPERFICIE TERRITORIAL (ha)	COBERTURA AGRÍCOLA (ha)	ESTE X (m)	NORTE Y (m)	ÁREA AGRÍCOLA (ha)	ÁREA NO AGRÍCOLA (ha)	ÁREA AGROPECUARIA (ha)
02101601	UCO	5 167.22	2 054.54	287 816	8 983 438	914.91	819.59	1 734.50

1) Áreas y coordenadas calculados por el sistema cartográfico (ArcMap).
2) Área declarada IV CENAGRO.
Fuente: Padrón de sectores estadísticos (RMN° 0497-2017-MINAGRI) - DGESEP - MINAGRI, Regiones Agrarias y IV CENAGRO 2012 - NE (Datos a nivel distrital).
Este mapa es material de trabajo para fines estadísticos propiedad de la: Agencia Agraria Huari.



PERU Ministerio de Agricultura y Riego UEGPS
Dirección General de Seguimiento y Evaluación de Políticas

MAPA DE SECTORES ESTADÍSTICOS DEL DISTRITO DE:

UCO
PROVINCIA: HUARI
REGIÓN: ANCASH

Fuente: DGESEP - DEA Sectores Est. Agrícolas y Pisos altitudinales; PADMIR - Vías, Hidrografía, Centros urbanos; INEI - Límites Provinciales, Departamentales, Centros poblados; IGN - MINECUI Carta Nacional Digital.
Proyección y Datum: Transversal de Mercator; Datum: WGS 1984 UTM Zona 18 Sur; Falso Este: 500000.00; Falso Norte: 1000000.00; Meridiano Central: -75.00; Factor de Escala: 0.9999

Elaborado por: Oficina de Cartografía - DEA - DGESEP
Escala: 1:20.000
UBIGEO: 021016

Usos: Solo para fines estadísticos
Fecha: Lima, Enero 2019