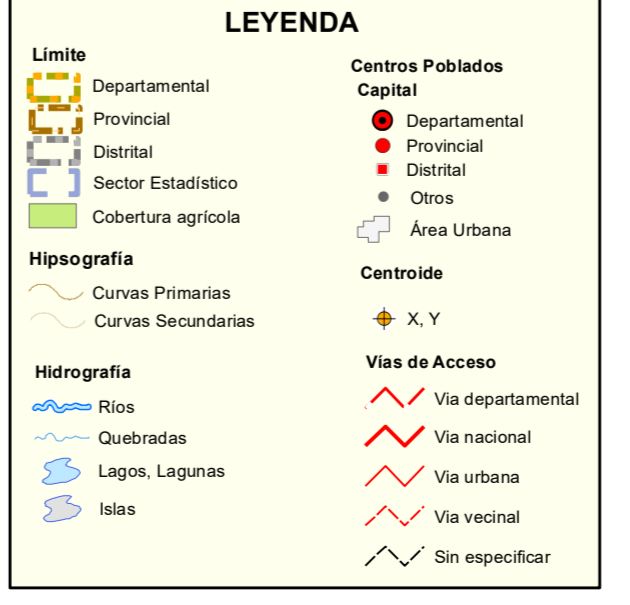
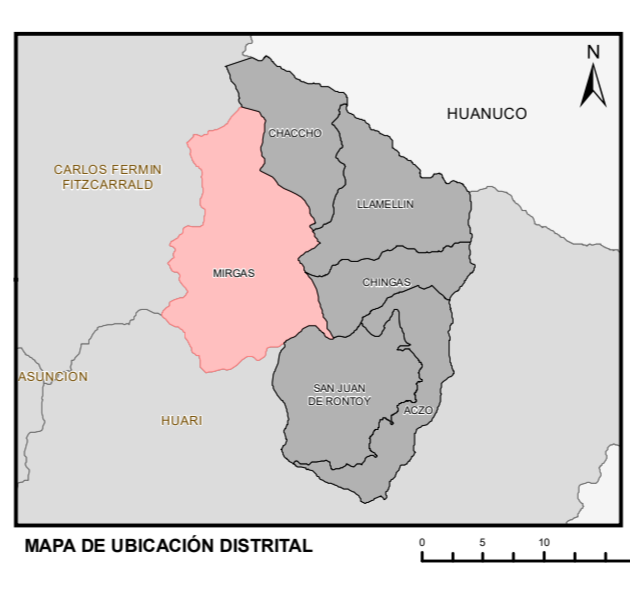
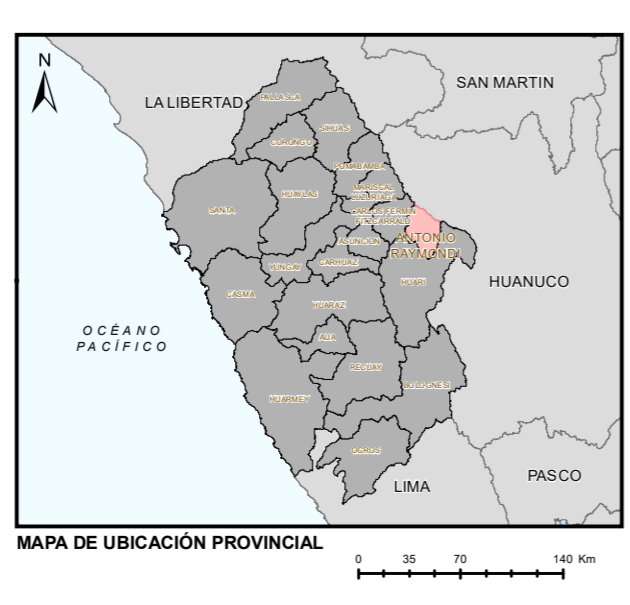
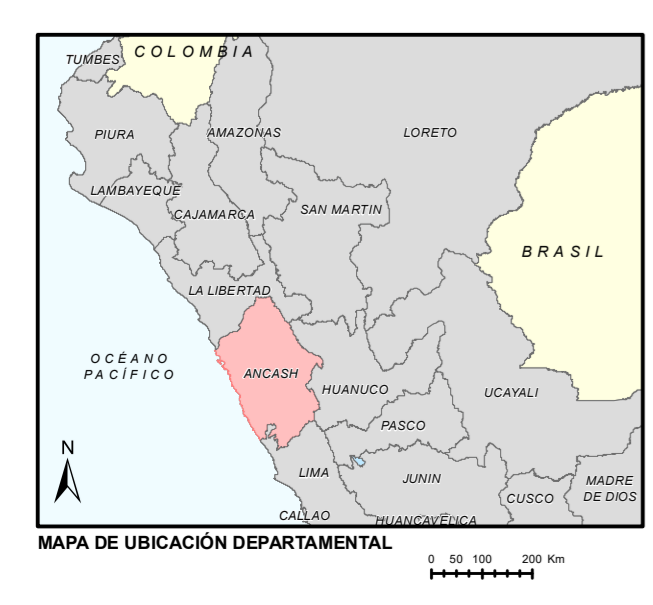


SOLO PARA USO ESTADISTICO

ÁMBITO DE LOS SECTORES ESTADÍSTICOS Y SUS PRINCIPALES CARACTERÍSTICAS

CÓDIGO	NOMBRE	DGSEEP ⁽¹⁾		CENTROIDE		IV CENAGRO ⁽²⁾		
		SUPERFICIE TERRITORIAL (ha)	COBERTURA AGRÍCOLA (ha)	ESTE X(m)	NORTE Y(m)	ÁREA AGRÍCOLA (ha)	ÁREA NO AGRÍCOLA (ha)	ÁREA AGROPECUARIA (ha)
02030501	MIRGAS	5,642.57	1,547.30	271,045	8,990.770			
02030502	SAN MARTÍN DE PARAS	11,572.95	2,644.76	266,194	8,992.065	2,869.51	307.23	3,176.74
		17,215.51	4,192.06					

(1) Áreas y coordenadas calculadas por el sistema cartográfico.
 (2) Área censalada IV CENAGRO.
 Fuente: Padrón de sectores estadísticos (PSM N° 0000-2021-MEDAGRI) - DGSEEP - MIDAGRI, Regiones Agrarias y IV CENAGRO 2012 - NEI (Datos a nivel distal).
 Este mapa es material de trabajo para fines estadísticos propiedad de la Agencia Agraria.



PERÚ Ministerio de Desarrollo Agrario y Riego UEGPS
 Dirección General de Seguimiento y Evaluación de Políticas

MAPA DE SECTORES ESTADÍSTICOS DEL DISTRITO DE:
MIRGAS
 PROVINCIA: ANTONIO RAYMONDI
 REGIÓN: ANCASH

Fuente: DGSEEP - DEIA - Sectores Est. Agrícolas y Pisos Altitudinales. Proyección y Datum: PSCADA - Vía Hipérgica, Cero de Altura. Proyección: Mercator. Datum: WGS 1984 UTM. Zona 18 Sur. Escala: 1:35,000.00. Falso Norte: 1000000.00. Fuente: SERNAGEPAC - Oficina de Estadística y Censos. Fecha: Lima, Abril de 2021. UBIGEO: 020305