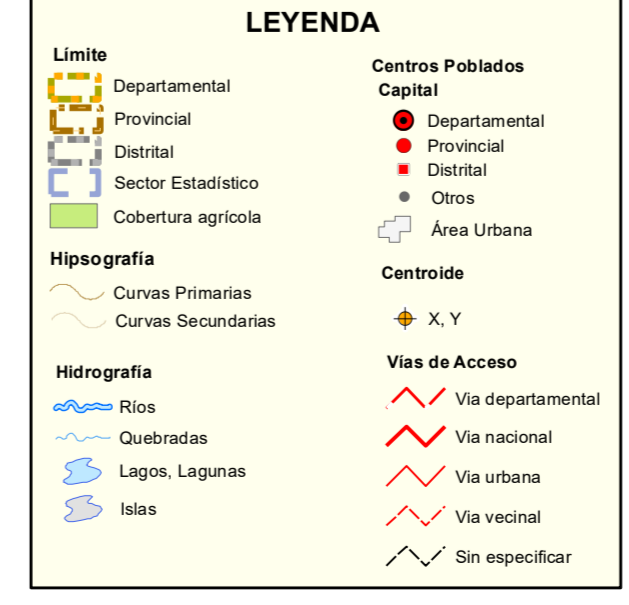
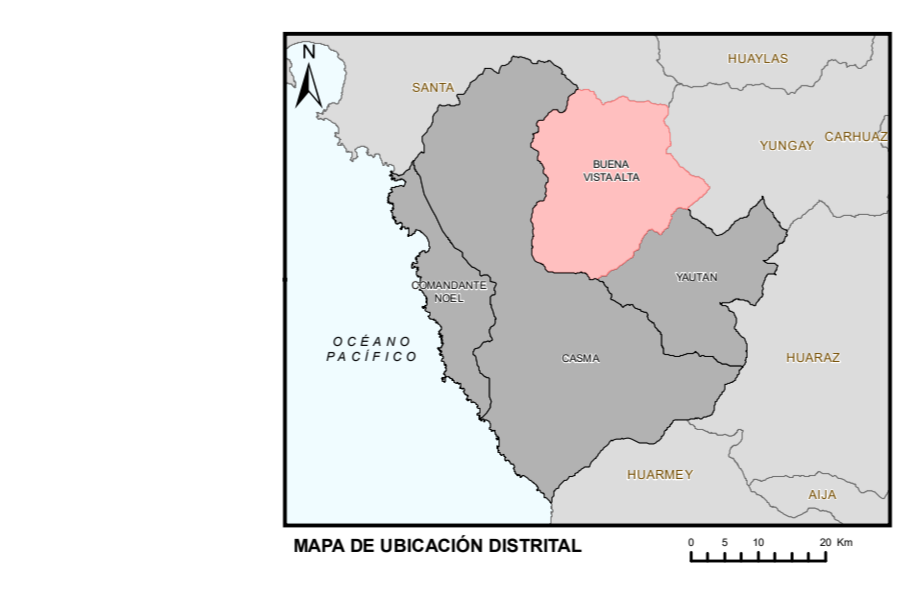
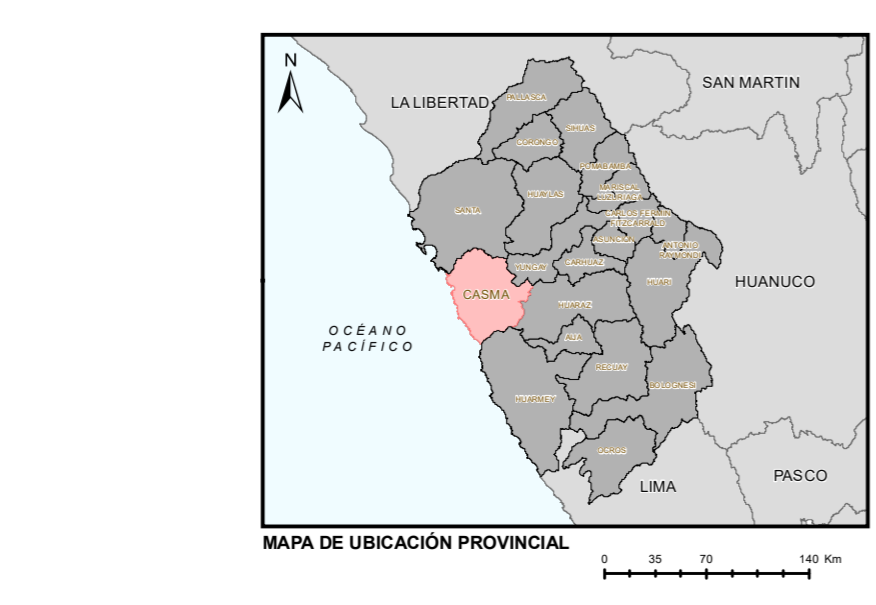


ÁMBITO DE LOS SECTORES ESTADÍSTICOS Y SUS PRINCIPALES CARACTERÍSTICAS

CÓDIGO	NOMBRE	DGSESP ⁽¹⁾		CENTROIDE		IV CENAGRO ⁽²⁾		
		SUPERFICIE TERRITORIAL (ha)	COBERTURA AGRÍCOLA (ha)	ESTE X(m)	NORTE Y(m)	ÁREA AGRÍCOLA (ha)	ÁREA NO AGRÍCOLA (ha)	ÁREA AGROPECUARIA (ha)
02080201	HUANCHUY	27.471,78	1.404,91	816,252	8.967,157			
02080202	BUENA VISTA	20.850,96	2.485,12	810,661	8.956,623			
		48.122,74	3.890,02			2.951,10	207,72	3.158,82

(1) Áreas y coordenadas calculadas por el sistema cartográfico.
 (2) Área declarada IV CENAGRO.
 Fuente: Padrón de sectores estadísticos (PM N° 000-2021-MDAGR) - DGSESP - MIDAGRI Regiones Agrarias y IV CENAGRO 2012 - NEI (Datos a nivel distrital).
 Este mapa es material de trabajo para fines estadísticos propiedad de la Agencia Agraria.

SOLO PARA USO ESTADISTICO



Ministerio de Desarrollo Agrario y Riego
 Dirección General de Seguimiento y Evaluación de Políticas

MAPA DE SECTORES ESTADÍSTICOS DEL DISTRITO DE:
BUENA VISTA ALTA
 PROVINCIA: CASMA
 REGIÓN: ANCASH

Fuente: DGSESP - OEA Sectores Est. Cob. agrícola y Pisos altitudinales. Proyección y Datum: WGS 1984 UTM Zona 17 Sur.
 PADEP: Vía Hidrogr. Censos urbanos. Escala: 1:60,000
 NEI: Límites Políticos Administrativos, Centros poblados. Fecha: Lima, Abril de 2021
 EDI - INRESI: Carta Nacional Digital. Factor Norte: 1000000.00
 Meridiano Central: -75.00 Factor de Escala: 0.9999

Elaborado por: Oficina de Cartografía - OEA - DGSESP
 Escala: 1:60,000
 UTM: Solo para fines estadísticos
 Fecha: Lima, Abril de 2021
 UBIGEO: 020802