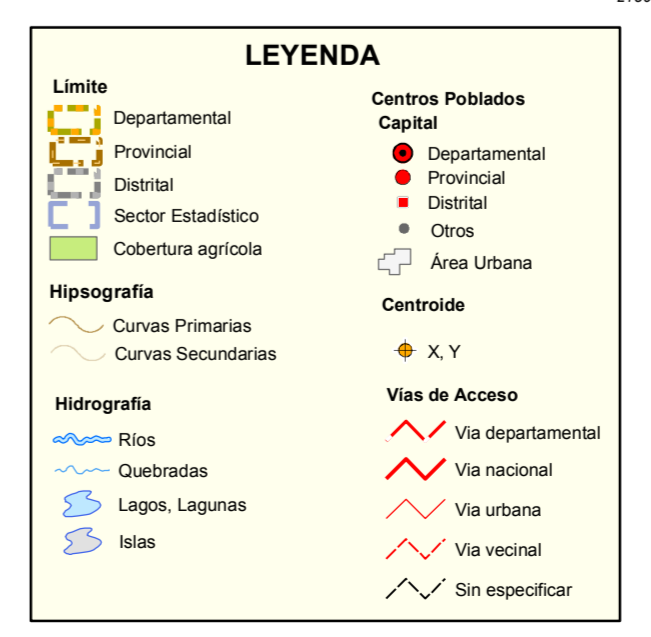
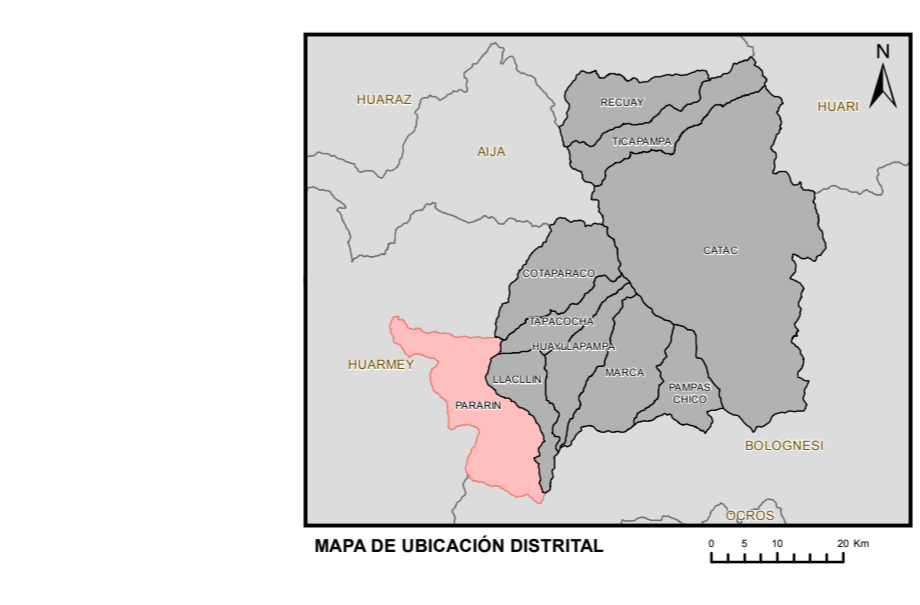
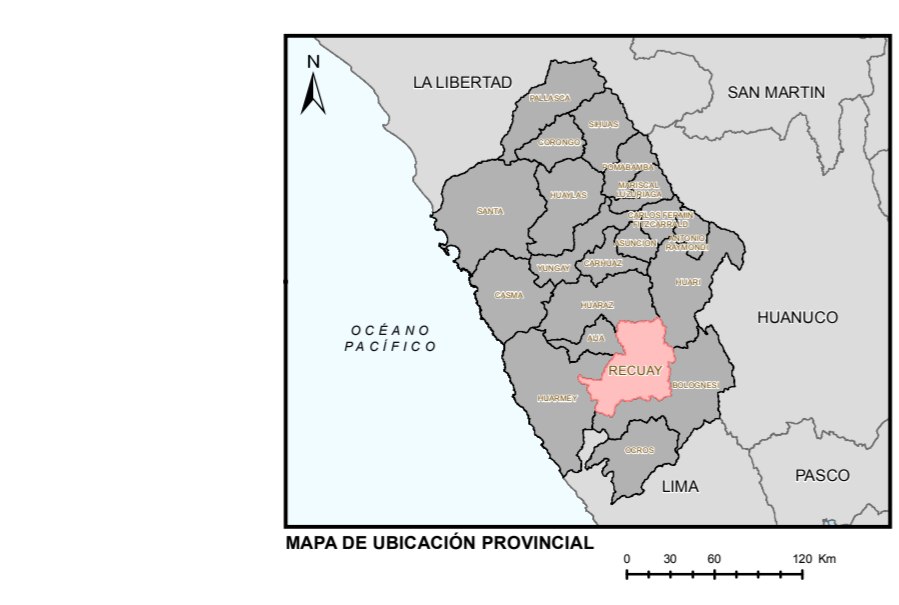
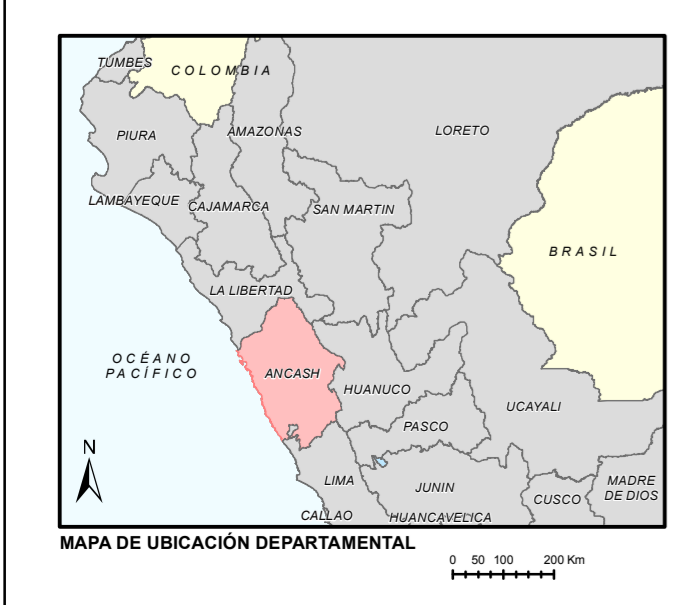



ÁMBITO DE LOS SECTORES ESTADÍSTICOS Y SUS PRINCIPALES CARACTERÍSTICAS

CÓDIGO	NOMBRE	DGESEP ⁽¹⁾		CENTROIDE		IV CENAGRO ⁽²⁾		
		SUPERFICIE TERRITORIAL (ha)	COBERTURA AGRÍCOLA (ha)	ESTE X (m)	NORTE Y (m)	ÁREA AGRÍCOLA (ha)	ÁREA NO AGRÍCOLA (ha)	ÁREA AGROPECUARIA (ha)
02170801	PARARIN	25 930,97 25 930,97	860,57 860,57	209 160	8 880 224	423,08	2,50	425,58

(1) Áreas y coordenadas calculados por el sistema cartográfico (ArcMap).
(2) Área declarada IV CENAGRO.
Fuente: Padrón de sectores estadísticos (RMN° 0497-2017-MVAGRI) - DGESEP - MVAGRI. Regiones Agrarias y IV CENAGRO 2012 - INEI (datos a nivel distrital).
Este mapa es material de trabajo para fines estadísticos propiedad de la Agencia Agraria Recuay.



PERÚ Ministerio de Agricultura y Riego
Dirección General de Seguimiento y Evaluación de Políticas

MAPA DE SECTORES ESTADÍSTICOS DEL DISTRITO DE:
PARARIN
PROVINCIA: RECUAY
REGIÓN: ANCASH

Fuente: DGESEP - DEAs Sectores Est. Agropecuarios y Pisos Altitudinales
PAZARIN: Vía Topográfica, Curvas secundarias
INEI: Límites Políticos Administrativos, Centros estadísticos
IGN: UTM - Eje: Carta Nacional Digital

Proyección y Datum: Transversal, Meridiano Central: 76°03' 00" W, UTM
Fecha: 10/05/2019
Factor de Escala: 0,9996

Elaborado por: Oficina de Cartografía - DEAs - DGESEP
Escala: 1:50,000
Fecha: Lima, Enero 2019

UBIGEO: 021708