

Pisos altitudinales - Sectores estadísticos

LEYENDA

Límite

- Departamental
- Provincial
- Distrital
- Sector Estadístico

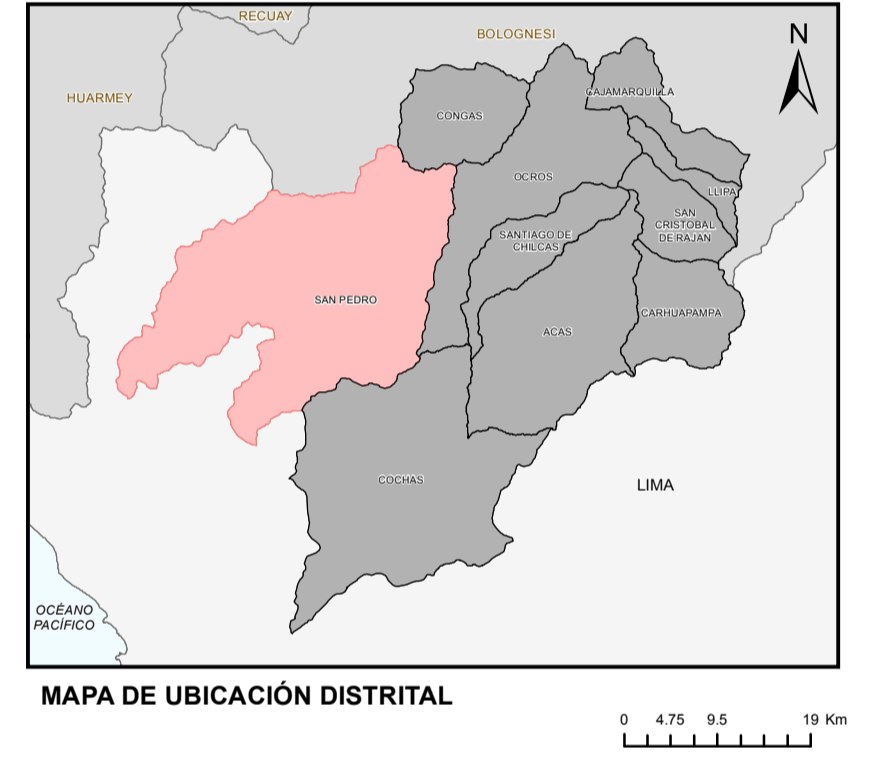
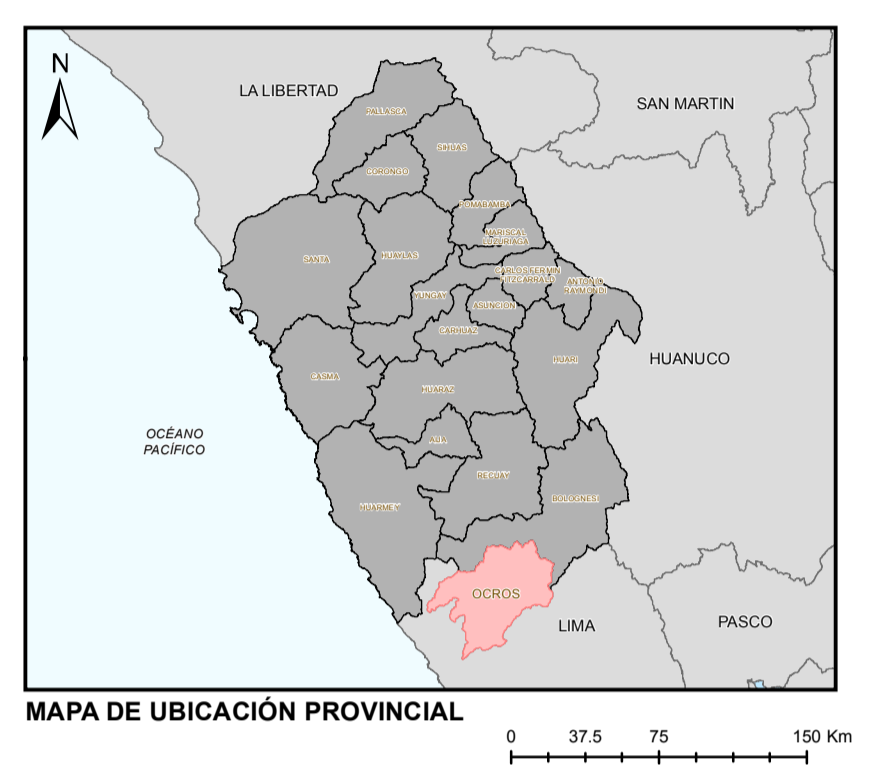
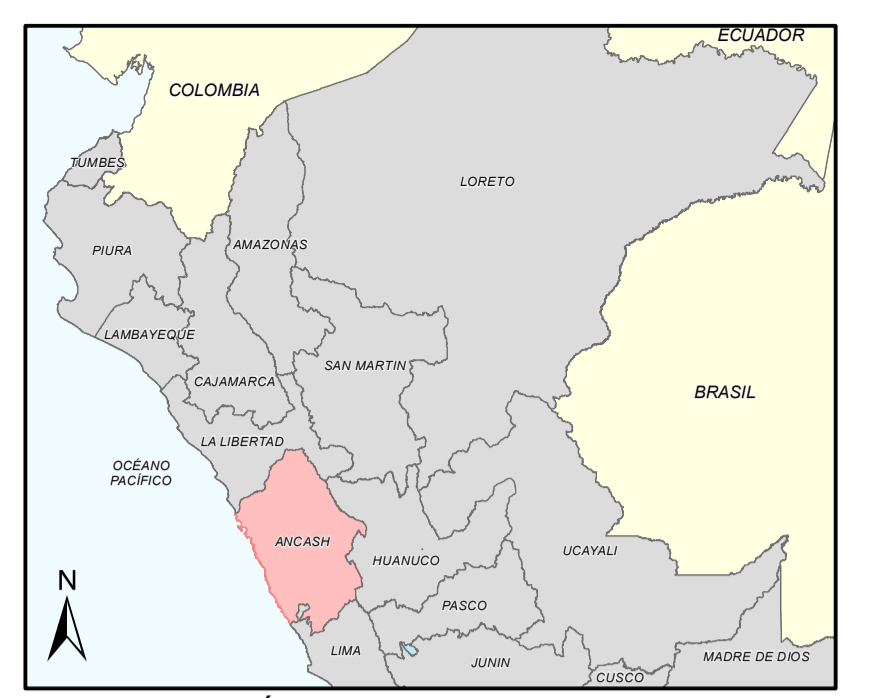
Pisos altitudinales

- Chala (0 - 500)
- Yunga marítima (500 - 1000)
- Quechua (2000 - 3500)
- Suni (3500 - 4000)

ÁMBITO DE LOS SECTORES ESTADÍSTICOS Y SUS PRINCIPALES CARACTERÍSTICAS

CÓDIGO	NOMBRE	DGESEP ⁽¹⁾		CENTROIDE		IV CENAGRO ⁽²⁾		
		SUPERFICIE TERRITORIAL (ha)	COBERTURA AGRÍCOLA (ha)	ESTE X (m)	NORTE Y (m)	ÁREA AGRÍCOLA (ha)	ÁREA NO AGRÍCOLA (ha)	ÁREA AGROPECUARIA (ha)
02140901	SAN PEDRO	53 492,55	1 050,82	218 793	8 840 953	730,62	4 233,57	4 964,19

(1) Áreas y coordenadas calculados por el sistema cartográfico (ArcMap).
(2) Área declarada IV CENAGRO.
Fuente: Padrón de sectores estadísticos (RM N° 0497-2017-MINAGRO) - DGESEP - MINAGRI, Regiones Agrarias y IV CENAGRO 2012 - NEI (Datos a nivel distrital).
Este mapa es material de trabajo para fines estadísticos propiedad de la Agencia Agraria Ocros.



LEYENDA

Límite

- Departamental
- Provincial
- Distrital
- Sector Estadístico
- Cobertura agrícola
- Curvas Primarias
- Curvas Secundarias

Hidrografía

- Ríos
- Quebradas
- Lagos, Lagunas
- Islas

Centros Poblados

- Capital
- Departamental
- Provincial
- Distrital
- Otros
- Área Urbana

Hipsografía

- Curvas Primarias
- Curvas Secundarias

Vías de Acceso

- Vía departamental
- Vía nacional
- Vía urbana
- Vía vecinal
- Sin especificar

Centroide

- X, Y

PERU Ministerio de Agricultura y Riego

UEGPS Unidades Ejecutoras de Gestión y Promoción

MAPA DE SECTORES ESTADÍSTICOS DEL DISTRITO DE:

SAN PEDRO

PROVINCIA: OCROS
REGIÓN: ANCASH

Fuente: DGESEP - DEA Sectores Est. Cobertura y Pisos altitudinales; PADREPEL - Vías, Hidrografía, Curvas urbanas; INEI - Límites Provinciales Administrativas, Censos poblados; IGN - MINEUR - Carta Nacional Digital

Proyección y Datum: Transversal Mercator; Datum: WGS 1984 UTM; Zona: 18 Sur; Falso Norte: 1000000,00; Falso Este: 300000,00; Factor de Escala: 0,99996

Elaborado por: Oficina de Cartografía - DEA - DGESEP

Escala: 1:60,000

UBIGEO: 021409

Fecha: Lima, Enero 2019

Uso: Solo para fines estadísticos