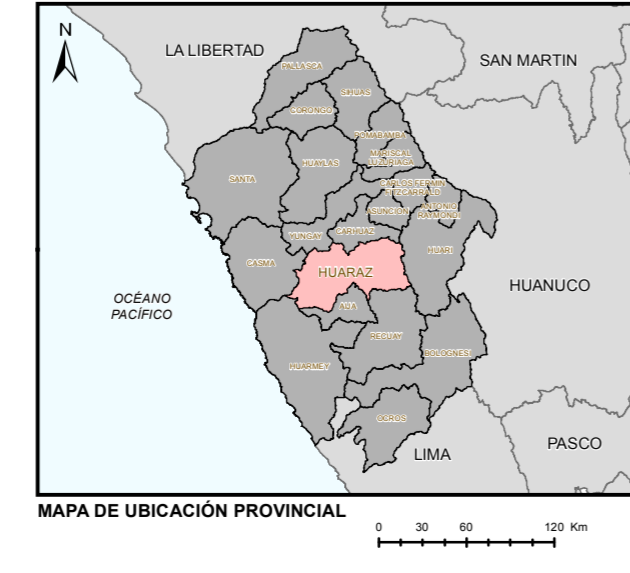
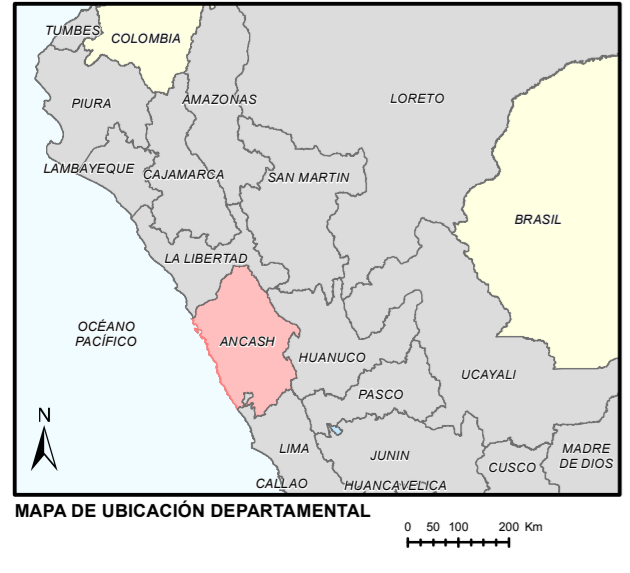
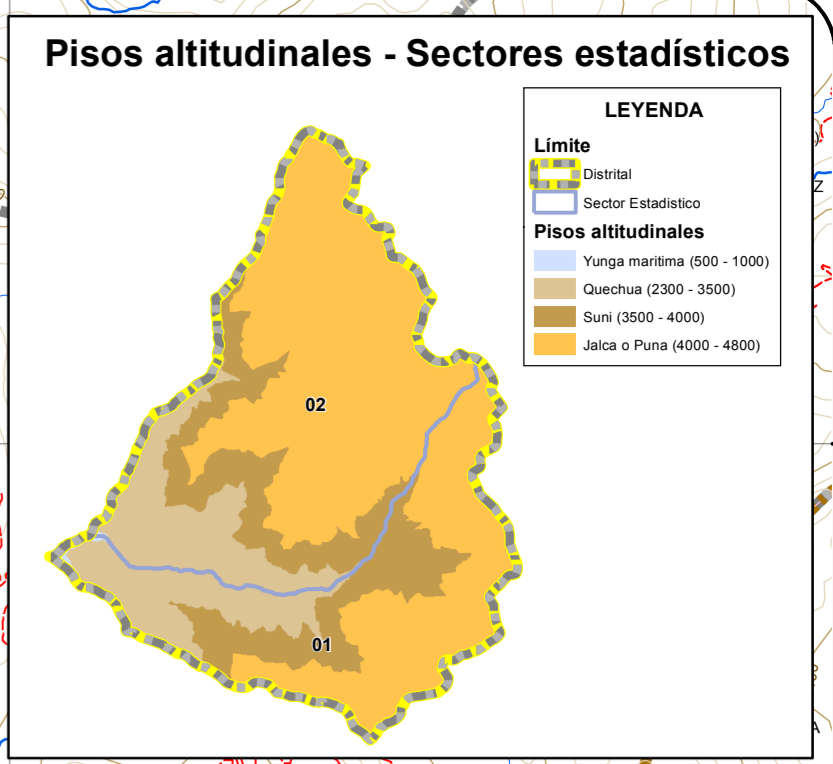


ÁMBITO DE LOS SECTORES ESTADÍSTICOS Y SUS PRINCIPALES CARACTERÍSTICAS

CÓDIGO	NOMBRE	DISEP ⁽¹⁾		CENTROIDE		IV CENAGRO ⁽²⁾		
		SUPERFICIE TERRITORIAL (ha)	COBERTURA AGRÍCOLA (ha)	ESTE X (m)	NORTE Y (m)	ÁREA AGRÍCOLA (ha)	ÁREA NO AGRÍCOLA (ha)	ÁREA AGROPECUARIA (ha)
02011101	PIRA	26 161,92	1 957,83	206 199	8 939 517	3 119,37	1 161,38	4 270,75
02011102	JIRAC	10 186,03	1 957,83	203 373	8 949 473	-	-	-

(1) Áreas y coordenadas calculados por el sistema cartográfico (ArcMap).
(2) Área declarada IV CENAGRO.
Fuente: Padrón de sectores estadísticos (PASE) 0497-2017-ABACOR - DISEP - INAGRA, Regiones Agrarias y IV CENAGRO 2012 - IN3 (Datos a nivel distrital).
Este mapa es material de trabajo para fines estadísticos propiedad de la Agencia Agraria Huaraz.



LEYENDA

- Limite:** Departamental, Provincial, Distrital, Sector Estadístico, Cobertura agrícola
- Hipsografía:** Curvas Primarias, Curvas Secundarias
- Hidrografía:** Ríos, Quebradas, Lagos, Lagunas, Islas
- Centros Poblados:** Capital, Departamental, Provincial, Distrital, Otros
- Centros:** Área Urbana
- Centroide:** X, Y
- Vías de Acceso:** Vía departamental, Vía provincial, Vía urbana, Vía vecinal, Sin especificar

PERÚ Ministerio de Agricultura y Riego
Dirección General de Seguimiento y Evaluación de Políticas

MAPA DE SECTORES ESTADÍSTICOS DEL DISTRITO DE:
PIRA
PROVINCIA: HUARAZ
REGIÓN: ANCASH

Fuente: DISEP - DEA Sectores Est. Cob. Agrícola y Pisos Altitudinales; PASEP: Vías, Hidrografía, Cobertura Agrícola; INEI: Límites Políticos Administrativos, Centros Poblados; IGN: MAREDU, Carta Nacional Digital. Proyección y Datum: Transversal, Mercator; Datum: WGS 1984 UTM, Zona 18 Sur; Puntos: UTM; Escala: 1:40,000; Fecha: Lima, Enero 2019.

Elaborado por: Oficina de Cartografía - DEA - DISEP
Usado: Solo para fines estadísticos

UBIGEO: 020111