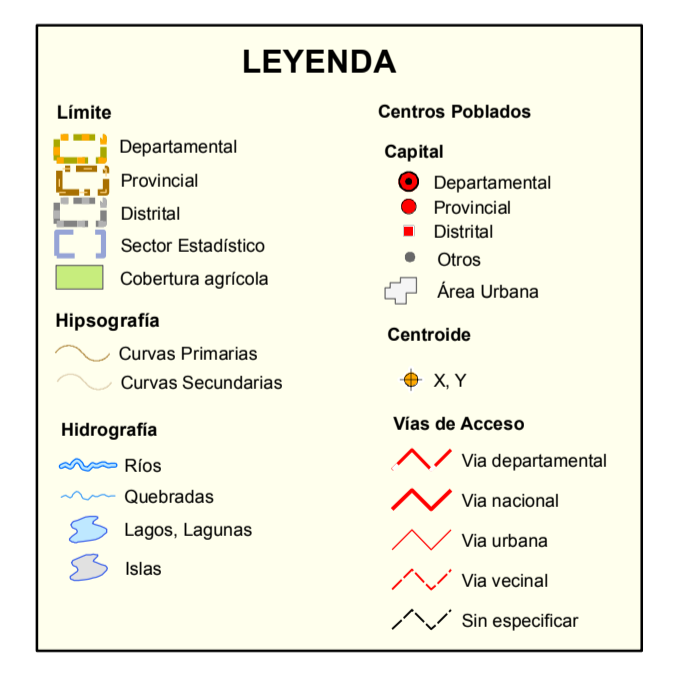
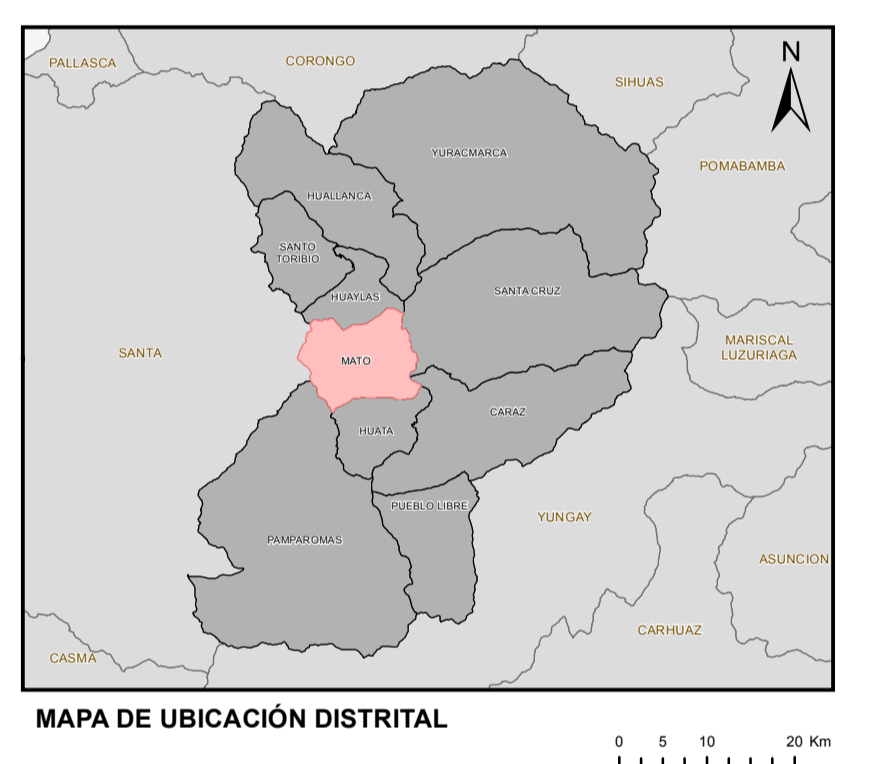
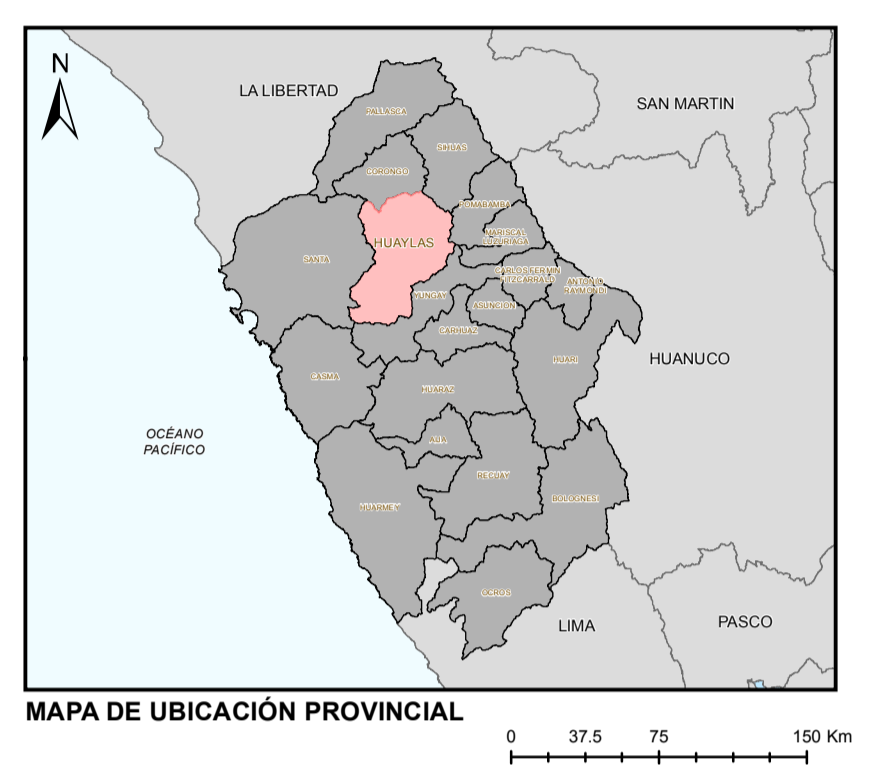
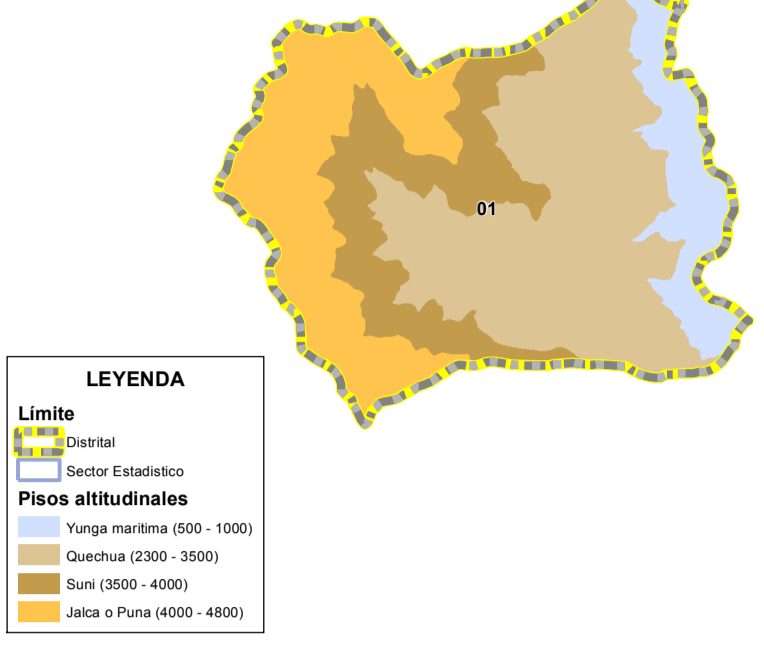


**Pisos altitudinales - Sectores estadísticos**



**ÁMBITO DE LOS SECTORES ESTADÍSTICOS Y SUS PRINCIPALES CARACTERÍSTICAS**

CÓDIGO	NOMBRE	DGESEP <sup>(1)</sup>		CENTROIDE		IV CENAGRO <sup>(2)</sup>		ÁREA AGROPECUARIA (ha)
		SUPERFICIE TERRITORIAL (ha)	COBERTURA AGRÍCOLA (ha)	ESTE X (m)	NORTE Y (m)	ÁREA AGRÍCOLA (ha)	ÁREA NO AGRÍCOLA (ha)	
02120501	MATO	10 600,96	2 574,17	182 076	9 008 538	2 516,88	34,89	2 551,77

(1) Áreas y coordenadas calculados por el sistema cartográfico (ArcMap).  
 (2) Área declarada IV CENAGRO.  
 Fuente: Padrón de sectores estadísticos (RMN° 0497-2017-MNAGRI) - DGESEP - MNA GR, Regiones Agrarias y M CENAGRO 2012 - NEI (Datos a nivel distrital).  
 Este mapa es material de trabajo para fines estadísticos propiedad de la Agencia Agraria Huaylas.

PERÚ Ministerio de Agricultura y Riego UEGPS

MAPA DE SECTORES ESTADÍSTICOS DEL DISTRITO DE:

**MATO**  
 PROVINCIA: HUAYLAS  
 REGIÓN: ANCASH

Elaborado por: Oficina de Cartografía - DEA - DGESEP Escala: 1:25.000 UBIGEO: 021205

Fecha: Lima, Enero 2019