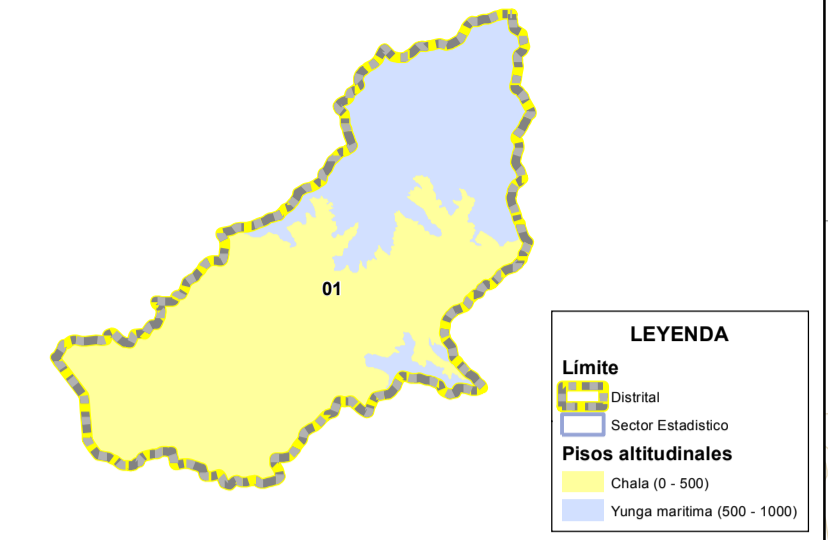


Pisos altitudinales - Sectores estadísticos

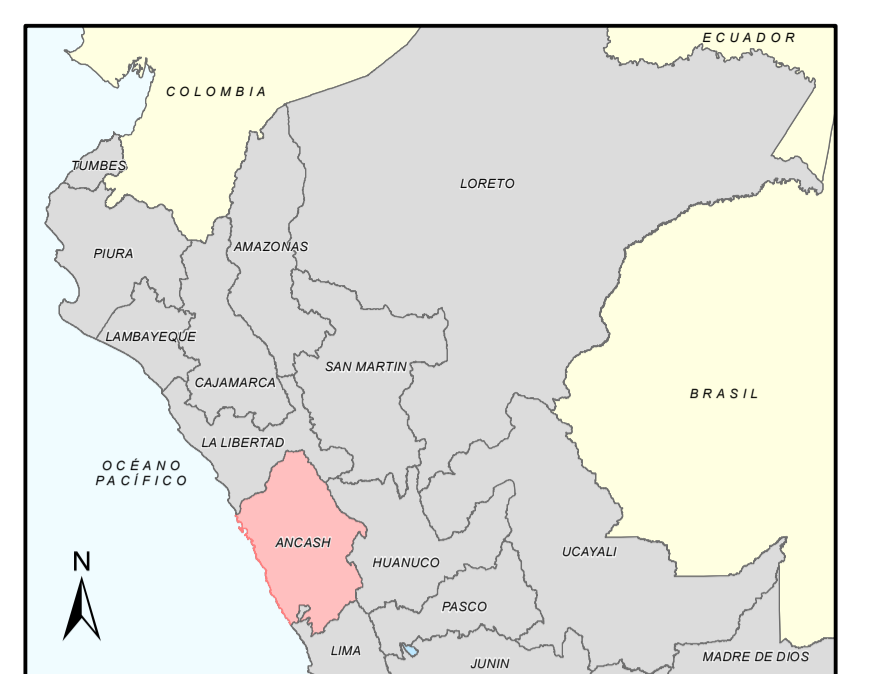


ÁMBITO DE LOS SECTORES ESTADÍSTICOS Y SUS PRINCIPALES CARACTERÍSTICAS								
CÓDIGO	NOMBRE	DOSESP ⁽¹⁾		CENTROIDE		IV CENAGRO ⁽²⁾		
		SUPERFICIE TERRITORIAL (ha)	COBERTURA AGRÍCOLA (ha)	ESTE X (m)	NORTE Y (m)	ÁREA AGRÍCOLA (ha)	ÁREA NO AGRÍCOLA (ha)	ÁREA AGROPECUARIA (ha)
02180601	NEPEÑA	45 750,53	10 052,96	797 149	8 987 815	9 478,05	752,85	10 230,90

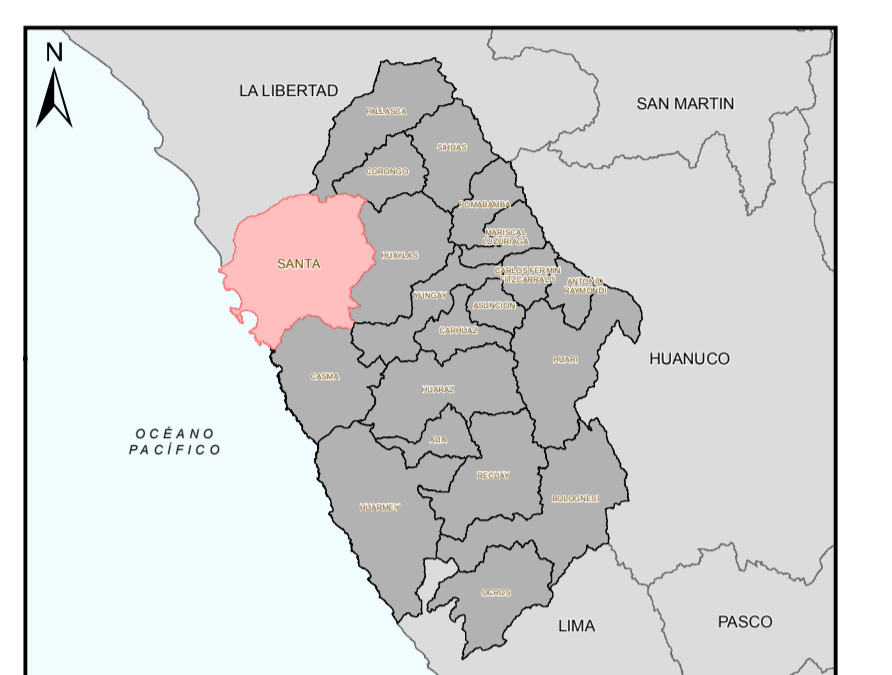
⁽¹⁾ Áreas y coordenadas calculados por el sistema cartográfico (ArcMap).
⁽²⁾ Área declarada IV CENAGRO.
 Fuente: Padrón de sectores estadísticos (RMN 0497-2017-MINAGRI) - DOSESP - MINAGRI Regiones Agrarias y IV CENAGRO 2012 - NI (datos a nivel distrital).
 Este mapa es material de trabajo para fines estadísticos propiedad de la: Agencia Agraria Moro.

LEYENDA

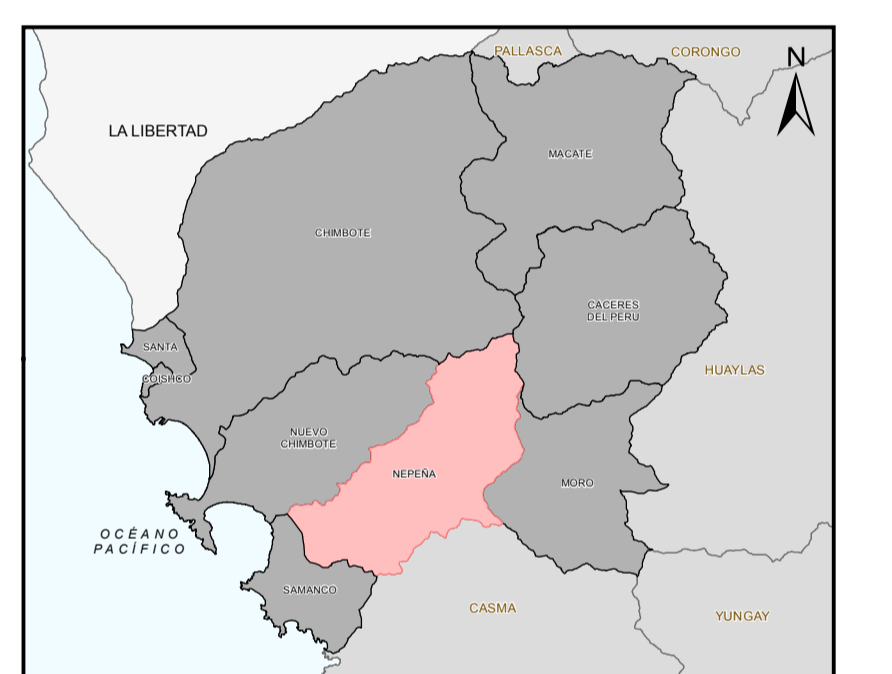
- Distrito
- Sector Estadístico
- Pisos altitudinales
- Chala (0 - 500)
- Yunga marítima (500 - 1000)



MAPA DE UBICACIÓN DEPARTAMENTAL



MAPA DE UBICACIÓN PROVINCIAL



MAPA DE UBICACIÓN DISTRITAL

LEYENDA

Limite Departamental	Centros Poblados Departamental
Limite Provincial	Centros Poblados Provincial
Limite Distrital	Centros Poblados Distrital
Sector Estadístico	Centros Poblados Otros
Cobertura agrícola	Área Urbana
Hipsografía: Curvas Primarias	Centroide
Curvas Secundarias	X, Y
Hidrografía: Ríos	Vías de Acceso: Via departamental
Quebradas	Vías de Acceso: Via nacional
Lagos, Lagunas	Vías de Acceso: Via urbana
Islas	Vías de Acceso: Via vecinal
	Sin especificar

Ministerio de Agricultura y Riego
 Dirección General de Seguimiento y Evaluación de Políticas

MAPA DE SECTORES ESTADÍSTICOS DEL DISTRITO DE:
NEPEÑA
 PROVINCIA: SANTA
 REGIÓN: ANCASH

Fuente: DOSESP - DGA, Sectores Est. Agropecuarios y Pisos Altitudinales; INIA - INIA; Vías de Acceso: Datos de la Oficina de Estadística y Geografía; Centros Poblados: INIA - INIA; Minedu - Carta Nacional Digital.
 Proyección y Datum: Transversal_Mercator; Datum: WGS 1984 UTM; Zona: 17 Sur; Puntos: 500000; Escala: 1:1000000; Fecha: 2019; Formato: PDF; Resolución: 300 DPI; Fuente: 1000000; Meters: Central; Zona: 17 Sur; Factor de Escala: 0,9996.

Elaborado por: Oficina de Cartografía - DGA - DOSESP
 Escala: 1:65,000
 UBIGEO: 021806

Uso: Solo para fines estadísticos
 Fecha: Lima, Enero 2019

