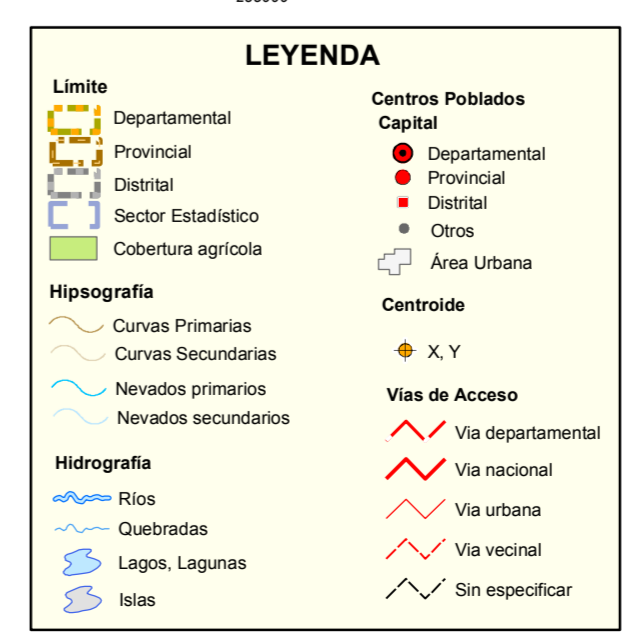
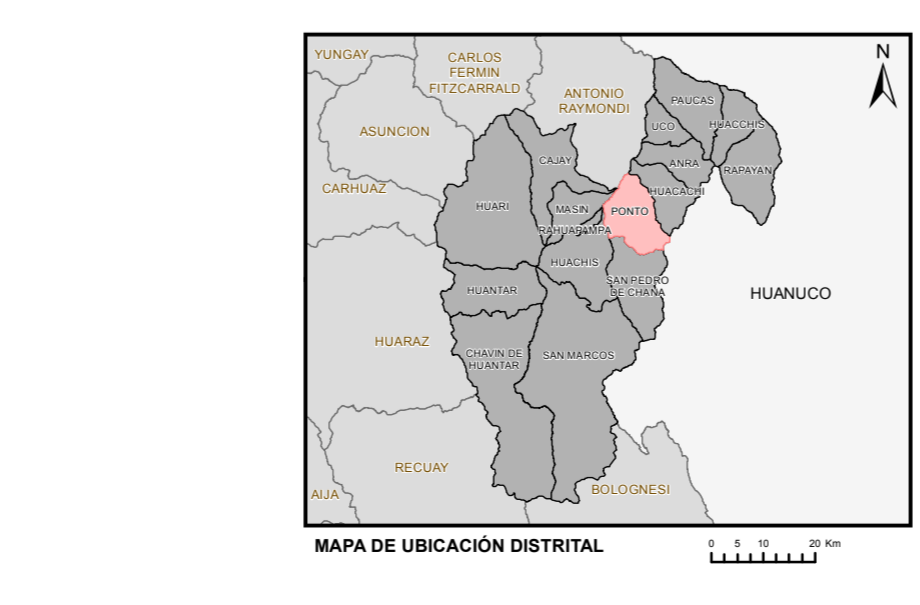
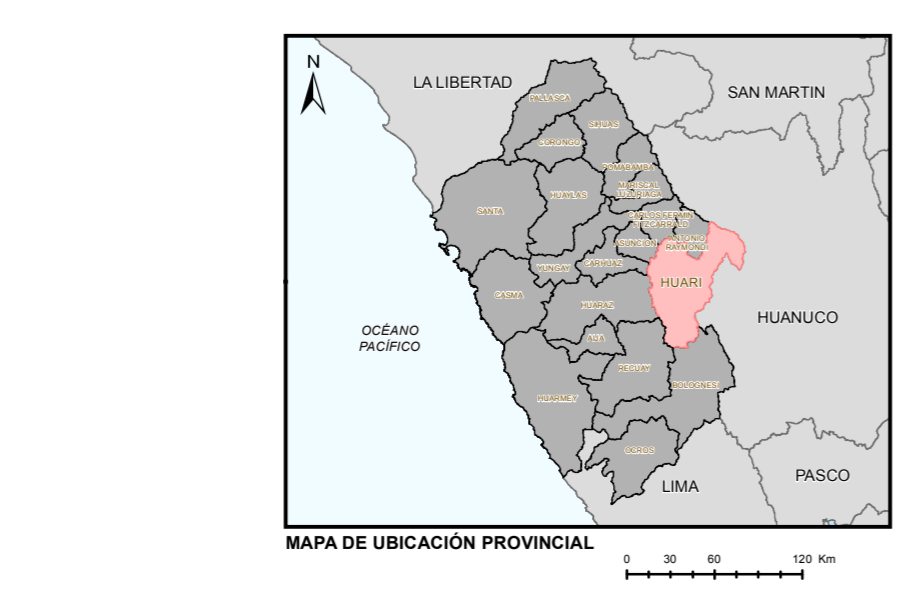
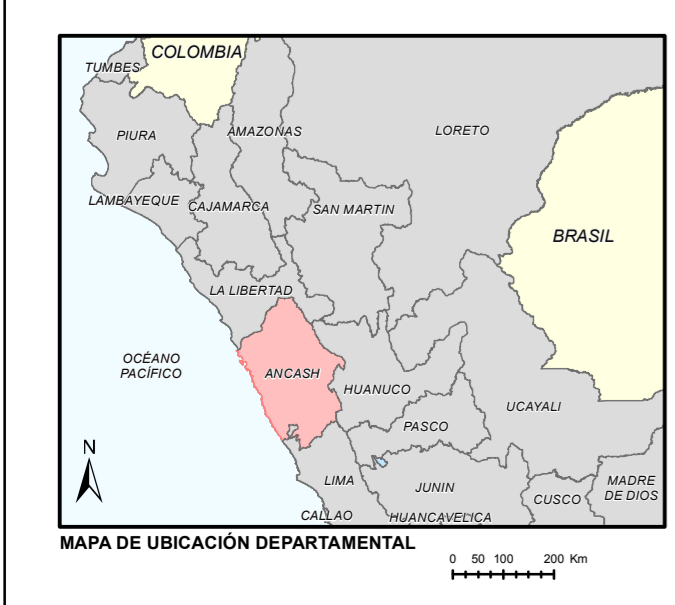


ÁMBITO DE LOS SECTORES ESTADÍSTICOS Y SUS PRINCIPALES CARACTERÍSTICAS

CÓDIGO	NOMBRE	DOSEP ¹⁾		CENTROIDE		IV CENAGRO ²⁾		
		SUPERFICIE TERRITORIAL (ha)	COBERTURA AGRÍCOLA (ha)	ESTE X (m)	NORTE Y (m)	ÁREA AGRÍCOLA (ha)	ÁREA NO AGRÍCOLA (ha)	ÁREA AGROPECUARIA (ha)
02101101	PONTO	11 903,88	4 373,94	282 005	8 966 129	1 332,90	2 824,19	4 157,09

1) Áreas y coordenadas calculados por el sistema cartográfico (ArcMap).
2) Área declarada IV CENAGRO.
Fuente: Padrón de sectores estadísticos (RAM 04/07/2017-ANA/GR) - DOSEP - IMAIGR. Regiones Agrarias y IV CENAGRO 2012 - INEI (Datos a nivel distrital).
Este mapa es material de trabajo para fines estadísticos propiedad de la Agencia Agraria Huari.



PERÚ Ministerio de Agricultura y Riego UEGPS

Dirección General de Seguimiento y Evaluación de Políticas

MAPA DE SECTORES ESTADÍSTICOS DEL DISTRITO DE:

PONTO
PROVINCIA: HUARI
REGIÓN: ANCASH

Fuente: DOSEP - DEA Sectores de Cobertura y Pisos Altitudinales; PADRON: Vías Hidrográficas, Cursos urbanos; INE: Límites Políticos Administrativos, Centros poblados; IGN: UTM/ESU, Carta Nacional Digital

Elaborado por: Oficina de Cartografía - DEA - DOSEP

Escala: 1:25,000

Fecha: Lima, Enero 2019

UBIGEO: 021011

Uso: Solo para fines estadísticos