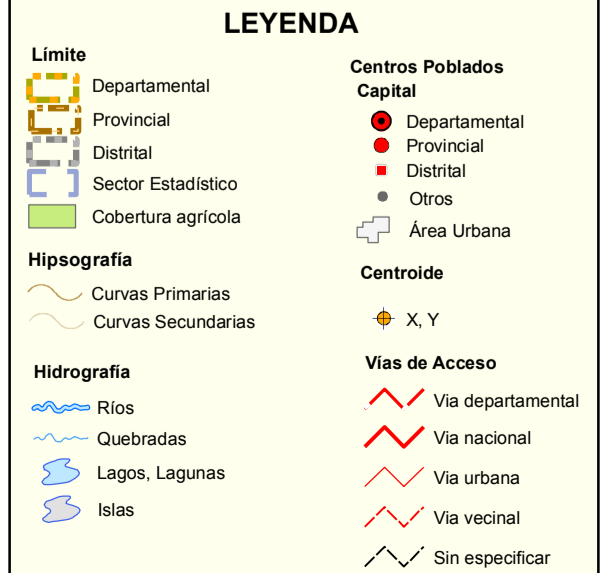
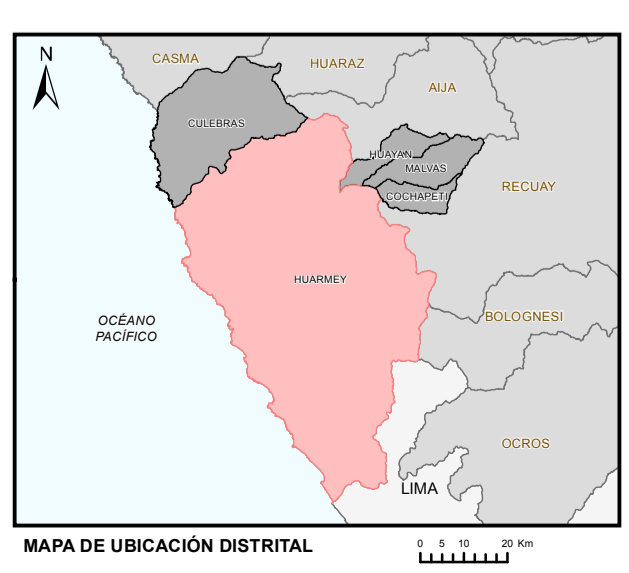
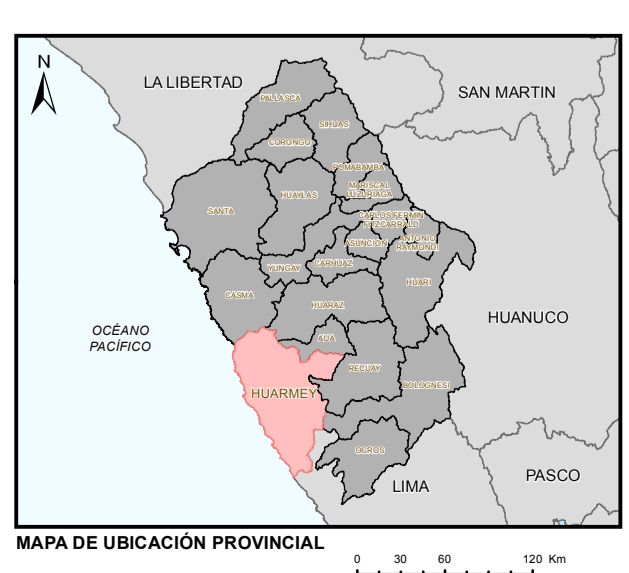
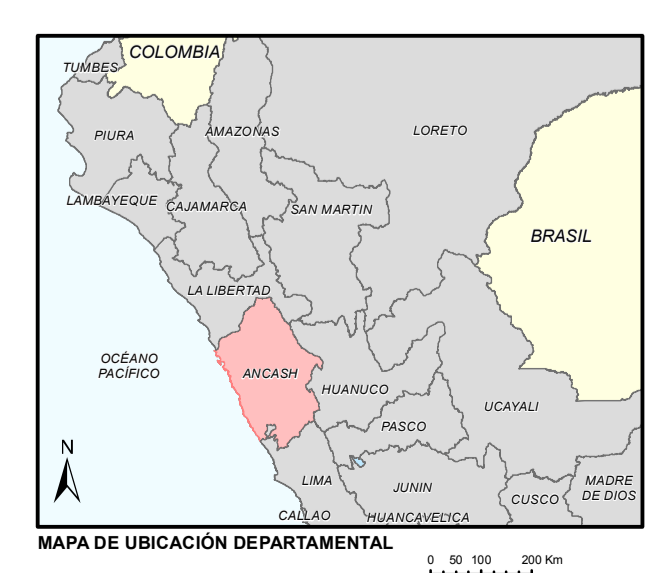



**ÁMBITO DE LOS SECTORES ESTADÍSTICOS Y SUS PRINCIPALES CARACTERÍSTICAS**

CÓDIGO	NOMBRE	DOSESP <sup>1)</sup>		CENTROIDE		IV CENAGRO <sup>2)</sup>		
		SUPERFICIE TERRITORIAL (ha)	COBERTURA AGRÍCOLA (ha)	ESTE X (m)	NORTE Y (m)	ÁREA AGRÍCOLA (ha)	ÁREA NO AGRÍCOLA (ha)	ÁREA AGROPECUARIA (ha)
02110101	EL PUEBLO	66 421,46	4 964,34	171 212	8 899 117	3 346,71	84 218,59	87 565,30
02110102	BUENOS AIRES	225 034,17	2 109,05	182 811	8 866 507	-	-	-

<sup>1)</sup> Áreas y coordenadas calculados por el sistema cartográfico (ArcMap).  
<sup>2)</sup> Área declarada IV CENAGRO.  
 Fuente: Pisos de sectores estadísticos (RM N° 0497-2017-MINAGRI) - DOSESP - MINAGRI Regiones Agrarias y IV CENAGRO 2012 - NEI (datos a nivel distrital).  
 Este mapa es material de trabajo para fines estadísticos propiedad de la Agencia Agraria Huarvey.



**PERÚ** Ministerio de Agricultura y Riego  
 Dirección General de Seguimiento y Evaluación de Políticas

**MAPA DE SECTORES ESTADÍSTICOS DEL DISTRITO DE:**  
**HUARMEY**  
 PROVINCIA: HUARMEY  
 REGIÓN: ANCASH

Fuente: DOSESP - DEIA - Sectores Est. Agropecuarios y Pisos Altitudinales  
 PÁGORA: Vía: Hidrografía, Curvas Altitudinales  
 REE: Límites Territoriales Administrativos, Centros Estadísticos  
 IGN: SERNAGEOIR, Carta Nacional Digital

Proyección y Datum: Transversal, Mercator Datum: WGS 1984 UTM Zona 18 Sur  
 Fecha Edic.: 2020/05/08 Fecha Norte: 1000000.00  
 Meridiano Central: -75.00 Factor de Escala: 0.9996

Elaborado por: Oficina de Cartografía - DEIA - DOSESP  
 Escala: 1:140,000  
 Fecha: Lima, Enero 2019

UBIGEO: 021101

Uso: Solo para fines estadísticos