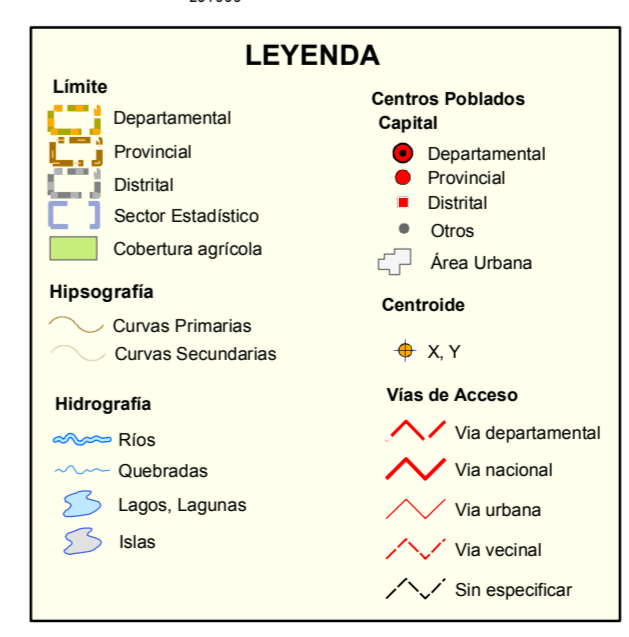
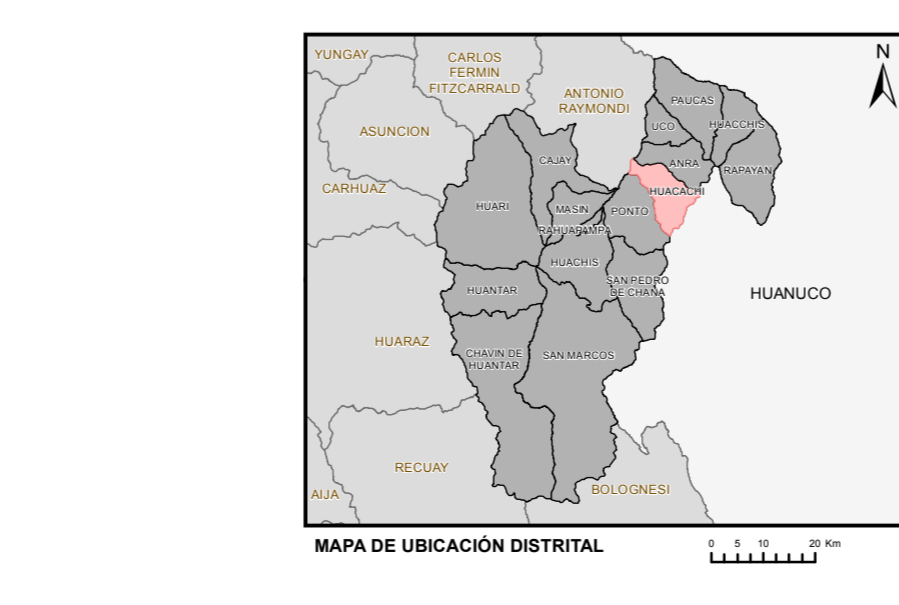
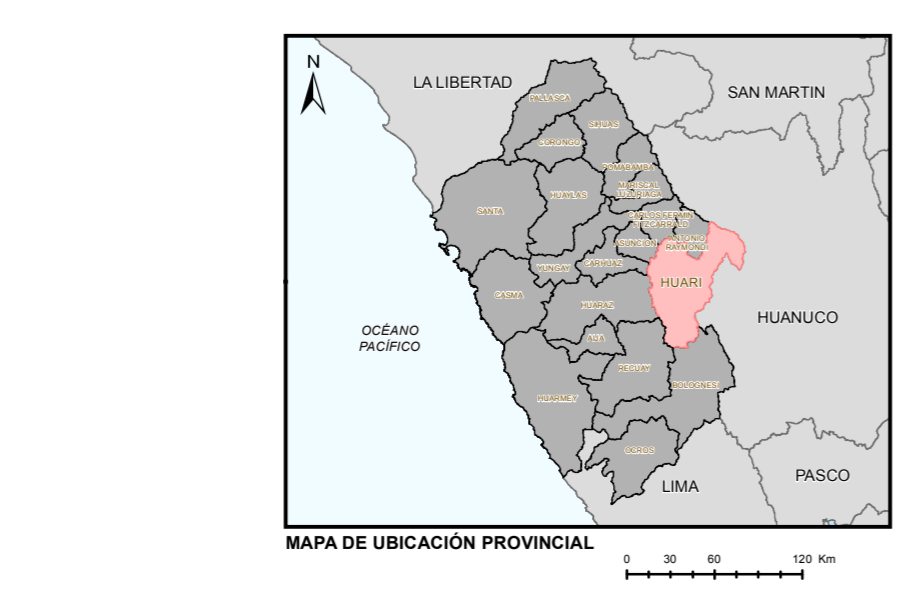
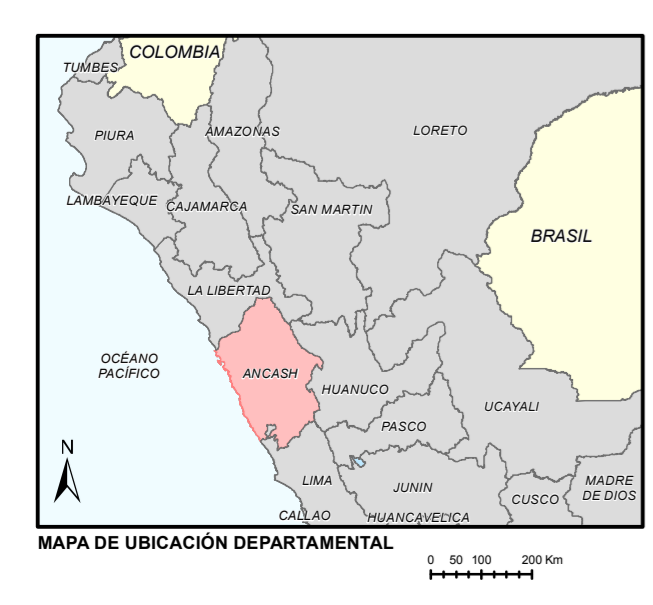


ÁMBITO DE LOS SECTORES ESTADÍSTICOS Y SUS PRINCIPALES CARACTERÍSTICAS

CÓDIGO	NOMBRE	DGESEP ¹⁾		CENTROIDE		IV CENAGRO ²⁾		
		SUPERFICIE TERRITORIAL (ha)	COBERTURA AGRÍCOLA (ha)	ESTE X (m)	NORTE Y (m)	ÁREA AGRÍCOLA (ha)	ÁREA NO AGRÍCOLA (ha)	ÁREA AGROPECUARIA (ha)
02100501	HUACACHI	8 888,17	2 836,18	288 062	8 970 455	381,17	1 820,16	2 201,33
		8 888,17	2 836,18					

1) Áreas y coordenadas calculados por el sistema cartográfico (ArcMap).
2) Área declarada IV CENAGRO.
Fuente: Pisos de sectores estadísticos (RM N° 0497-2017-MINAGRI) - DGESEP - MINAGRI, Regiones Agrarias y IV CENAGRO 2012 - INEI (Datos a nivel distrito). Este mapa es material de trabajo para fines estadísticos propiedad de la Agencia Agraria Huari.



PERÚ Ministerio de Agricultura y Riego
Dirección General de Seguimiento y Evaluación de Políticas

MAPA DE SECTORES ESTADÍSTICOS DEL DISTRITO DE:

HUACACHI

PROVINCIA: HUARI
REGIÓN: ANCASH

Fuente: DGESEP - DEAs Sectores Económicos y Pisos Altitudinales
PAZORA: Vías Hidrográficas, Curvas Altitudinales
NEI: Límites Territoriales Administrativos, Centros Poblados.
EDR: UTM - ECUADORA, Carta Nacional Digital

Elaborado por: Oficina de Cartografía - DEA - DGESEP

Escala: 1:30,000

Fecha: Lima, Enero 2019

UBIGEO: 021005