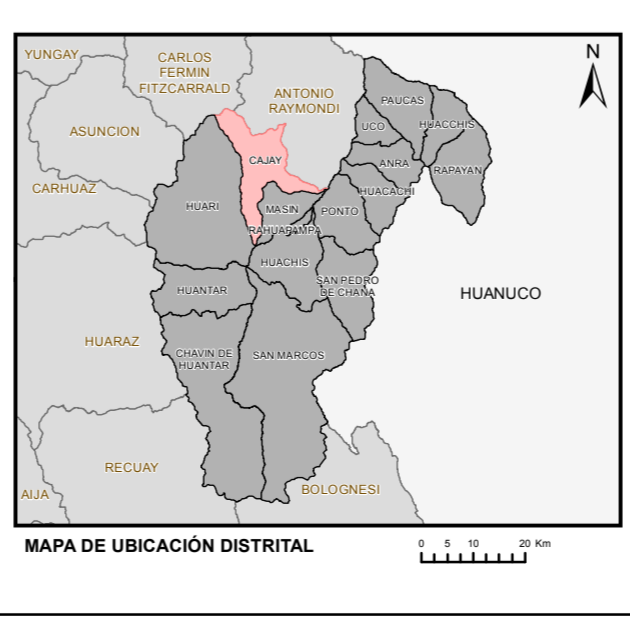
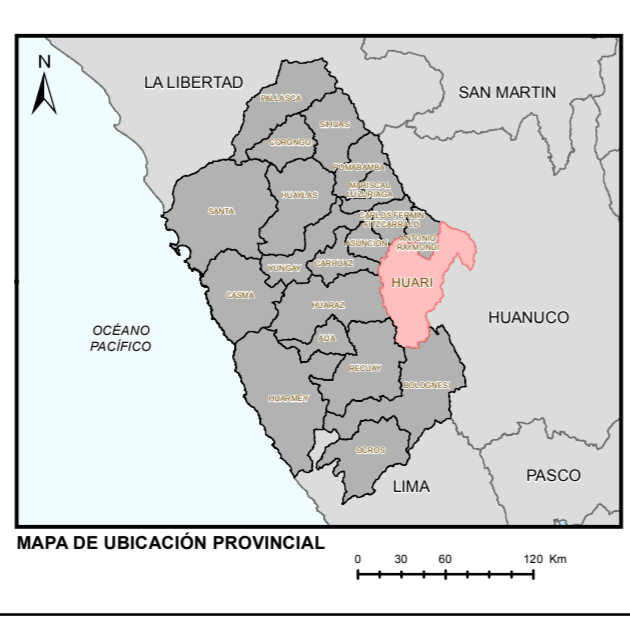
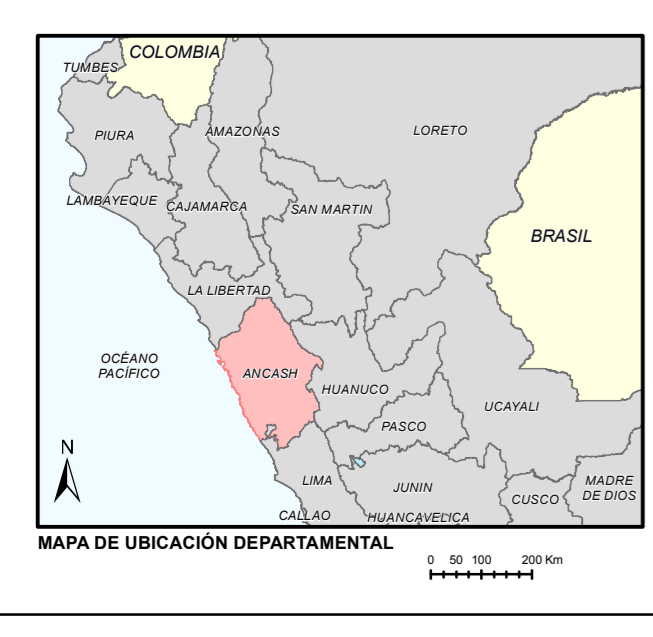


SE: 02100301
CAJAY
X= 265844
Y= 8976031

ÁMBITO DE LOS SECTORES ESTADÍSTICOS Y SUS PRINCIPALES CARACTERÍSTICAS						
CODIGO	NOMBRE	DISESEP ¹⁾		IV CENAGRO ²⁾		ÁREA AGROPEDUARIA (ha)
		SUPERFICIE TERRITORIAL (ha)	COBERTURA AGRÍCOLA (ha)	ÁREA AGRÍCOLA (ha)	ÁREA NO AGRÍCOLA (ha)	
02100301	CAJAY	16 554,09	2 653,88	1 214,88	5 669,85	6 884,73

¹⁾ Áreas y coordenadas calculados por el sistema cartográfico (AxiMap).
²⁾ Área declarada IV CENAGRO.
 Fuente: Padrón de sectores estadísticos (RMN 0497-2017-MINAGRI) - DISESEP - MINAGRI Regiones Agrarias y IV CENAGRO 2012 - INEI (Datos a nivel distrito).
 Este mapa es material de trabajo para fines estadísticos propiedad de la: Agencia Agraria Huarí.



PERÚ Ministerio de Agricultura y Riego
 Dirección General de Seguimiento y Evaluación de Políticas

MAPA DE SECTORES ESTADÍSTICOS DEL DISTRITO DE:
CAJAY
 PROVINCIA: HUARI
 REGIÓN: ANCASH

Fuente: DISESEP - DEIA Sectores de Cobertura y Pisos Altitudinales
 PADRON: Vías, Hidrografía, Curvas urbanas
 INE: Límites Territoriales, Centros estadísticos
 IGN: UTM/ESU/CRS/Proyección Geográfica

Elaborado por: Oficina de Cartografía - DEIA - DISESEP
 Escala: 1:45.000
 Fecha: Lima, Enero 2019

UBIGEO: 021003