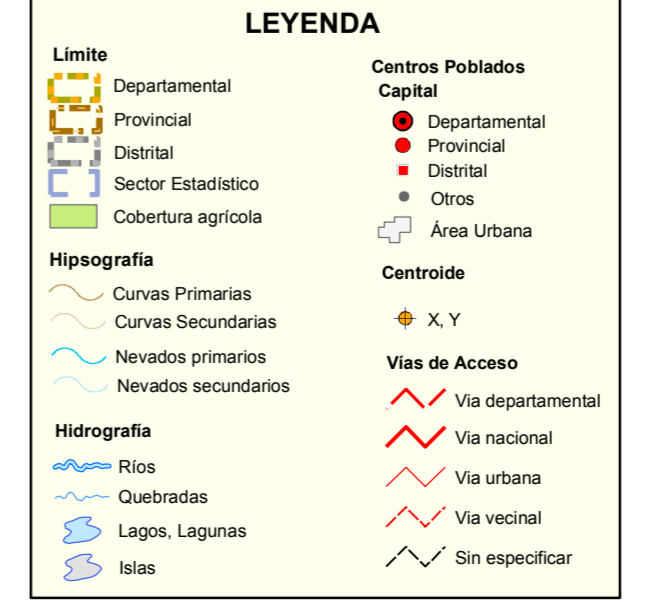
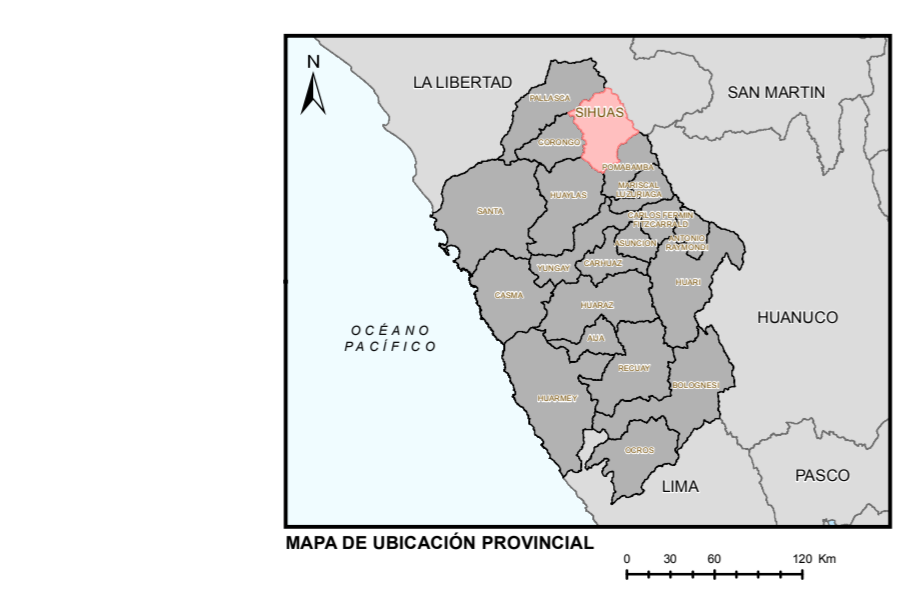
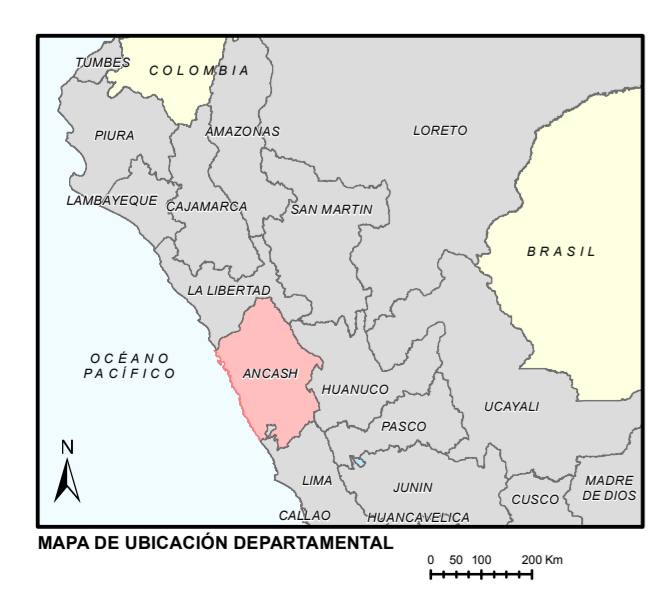


ÁMBITO DE LOS SECTORES ESTADÍSTICOS Y SUS PRINCIPALES CARACTERÍSTICAS

CÓDIGO	NOMBRE	DISESB ⁽¹⁾		CENTROIDE		IV CENAGRO ⁽²⁾		
		SUPERFICIE TERRITORIAL (ha)	COBERTURA AGRÍCOLA (ha)	ESTE X (m)	NORTE Y (m)	ÁREA AGRÍCOLA (ha)	ÁREA NO AGRÍCOLA (ha)	ÁREA ADICIONARIA (ha)
02190801	QUINGAO	20 906,21	3 770,42	203 471	9 066 758	2 166,96	3 624,73	5 791,69
02190802	RAGASH	13 660,31	2 404,65	202 492	9 059 943			

⁽¹⁾ Áreas y coordenadas calculados por el sistema cartográfico (ArcMap).
⁽²⁾ Área declarada IV CENAGRO.
Fuente: Pisos de sectores estadísticos (RAN) 0407-2017-MINAGRI - DISESB - MNA-CR, Regiones Agrarias y IV CENAGRO 2012 - INEI (Datos a nivel distrital).
Este mapa es material de trabajo para fines estadísticos propiedad de la Agencia Agraria Sihuas.



PERÚ Ministerio de Agricultura y Riego
Dirección General de Seguimiento y Evaluación de Políticas

MAPA DE SECTORES ESTADÍSTICOS DEL DISTRITO DE:
RAGASH
PROVINCIA: SIHUAS
REGIÓN: ANCASH

Fuente: DISESB - DEIA - Sectores Est. Cob. Agrícola y Pisos Altitudinales
PACDR - Vías, Hidrografía, Centros Urbanos
INEI - Límites Provinciales, Regiones Agrarias, Centros Estadísticos
INEI - UNEDU - Carta Nacional Digital

Elaborado por: Oficina de Cartografía - DEIA - DISESB

Proyección y Datum: Transversal, Meridiano Central - Datum: WGS 1984 UTM Zona 18 Sur
Escala: 1:45,000
Fecha: Lima, Enero 2019

UBIGEO: 021908

Uso: Solo para fines estadísticos