

Pisos altitudinales - Sectores estadísticos

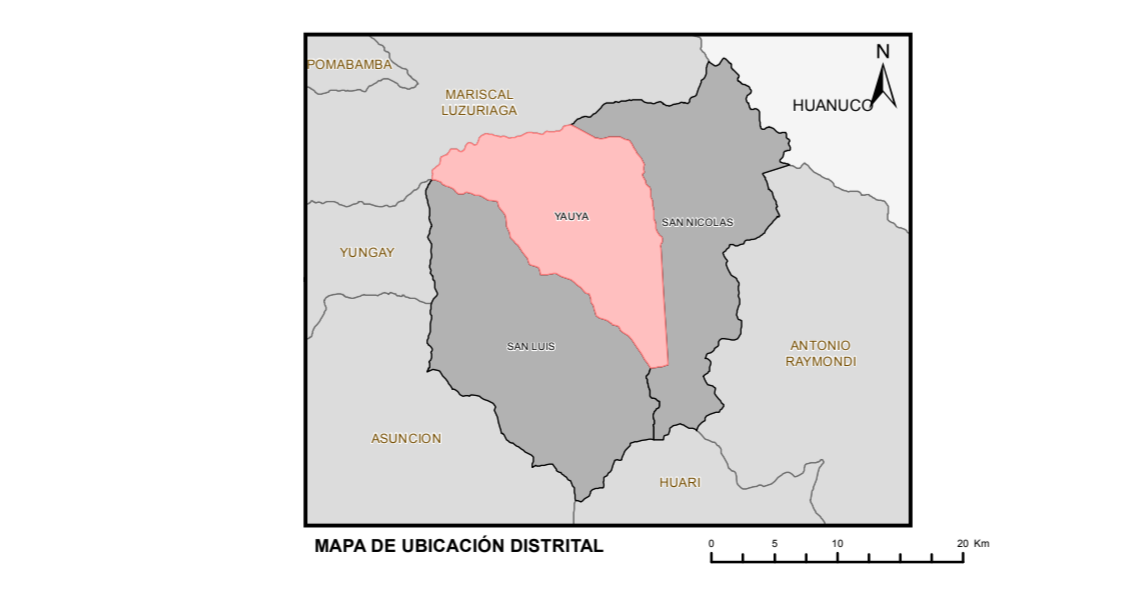
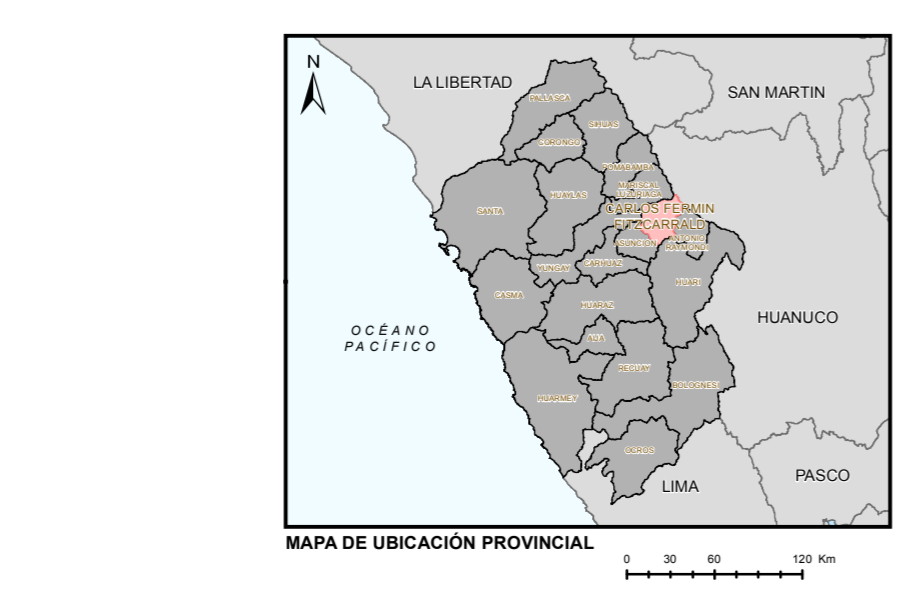
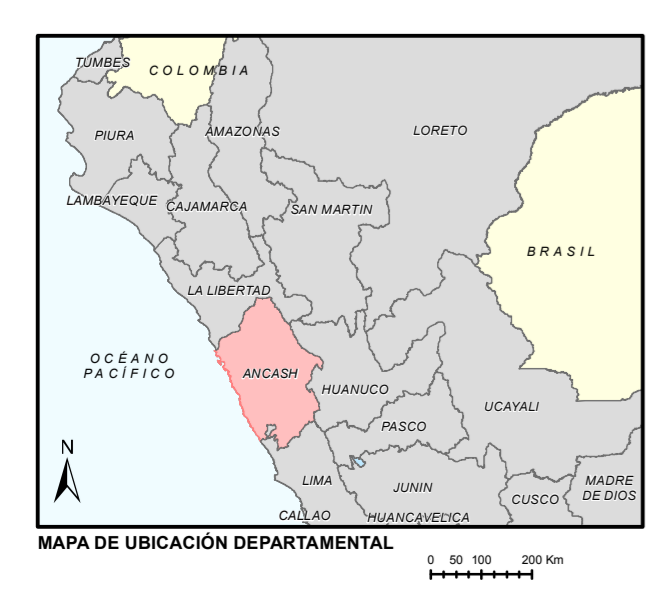
LEYENDA

- Limite
- Distrito
- Sector Estadístico
- Pisos altitudinales
 - Yunga fluvial (1500 - 2300)
 - Quechua (2300 - 3500)
 - Suri (3500 - 4000)
 - Jalca o Puna (4000 - 4800)

ÁMBITO DE LOS SECTORES ESTADÍSTICOS Y SUS PRINCIPALES CARACTERÍSTICAS

| CÓDIGO | NOMBRE | DGESEP ⁽¹⁾ | | CENTROIDE | | IV CENAGRO ⁽²⁾ | | ÁREA AGROPECUARIA |
|----------|--------|-----------------------------|-------------------------|------------|-------------|---------------------------|--------------------|-------------------|
| | | SUPERFICIE TERRITORIAL (ha) | COBERTURA AGRÍCOLA (ha) | ESTE X (m) | NORTE Y (m) | ÁREA AGRÍCOLA (ha) | ÁREA AGRÍCOLA (ha) | |
| 02070301 | YAUYA | 17 476,16 | 5 022,77 | 251 929 | 9 003 536 | 3 894,06 | 6 675,28 | 10 569,34 |

(1) Áreas y coordenadas calculados por el sistema cartográfico (ArcMap).
 (2) Área declarada IV CENAGRO.
 Fuente: Padrón de sectores estadísticos (RMN° 0497-2017-MNA/GR) - DGESEP - MNA/GR, Regiones Agrarias y IV CENAGRO 2012 - NEI (Datos a nivel distrital).
 Este mapa es material de trabajo para fines estadísticos propiedad de la Agencia Agraria Fitzcarrald.



LEYENDA

- Limite
 - Departamental
 - Provincial
 - Distrital
 - Sector Estadístico
 - Cobertura agrícola
- Hidrografía
 - Curvas Primarias
 - Curvas Secundarias
 - Ríos
 - Quebradas
 - Lagos, Lagunas
 - Islas
- Centros Poblados
 - Capital
 - Departamental
 - Provincial
 - Distrital
 - Otros
 - Área Urbana
- Centroides
 - X Y
- Vías de Acceso
 - Vía departamental
 - Vía nacional
 - Vía urbana
 - Vía vecinal
 - Sin especificar

MAPA DE SECTORES ESTADÍSTICOS DEL DISTRITO DE:

YAUYA

PROVINCIA: CARLOS FERMIN FITZCARRALD
REGIÓN: ANCASH

Fuente: DGESEP - DEA - Sectores Est. Cob. Agraria y Pisos Altitudinales
 PADM: Vía Hidrogr. Curvas Altitudinales
 NEI: Límites Políticos Administrativos, Centros Poblados
 IGN: SERNAGEOMIN - Carta Nacional Digital

Proyección y Datum: Transversal, Meridiano Central, WGS 1984 UTM, Zona 18 Sur
 Fecha Esc.: 2000/05/05 Fecha Hoja: 1000000300
 Modificado: 2017/05/05 Factor de Escala: 0,8996

Elaborado por: Oficina de Cartografía - DEA - DGESEP
 Escala: 1:40.000
 Fecha: Lima, Enero 2019

UBIGEO: 020703

Uso: Solo para fines estadísticos