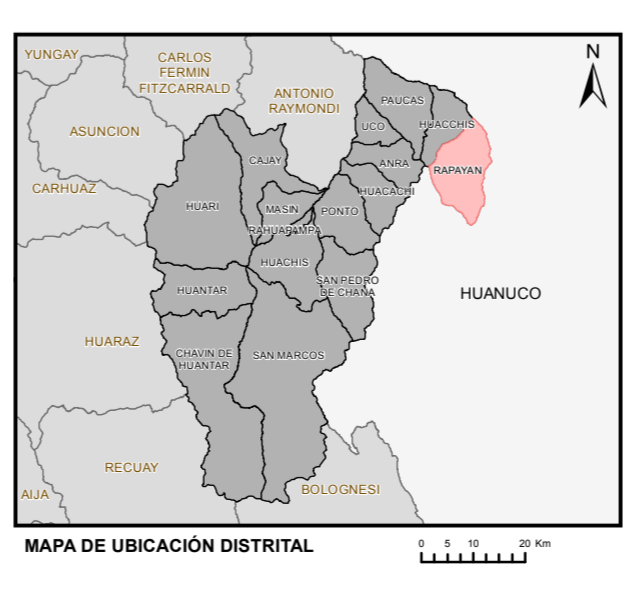
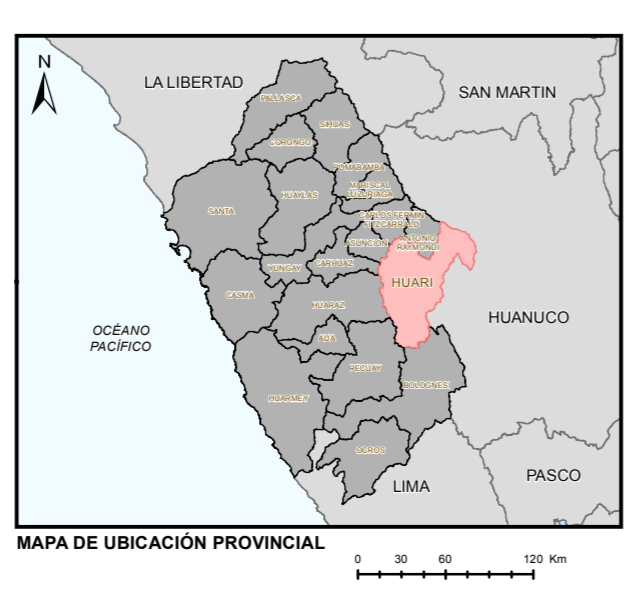
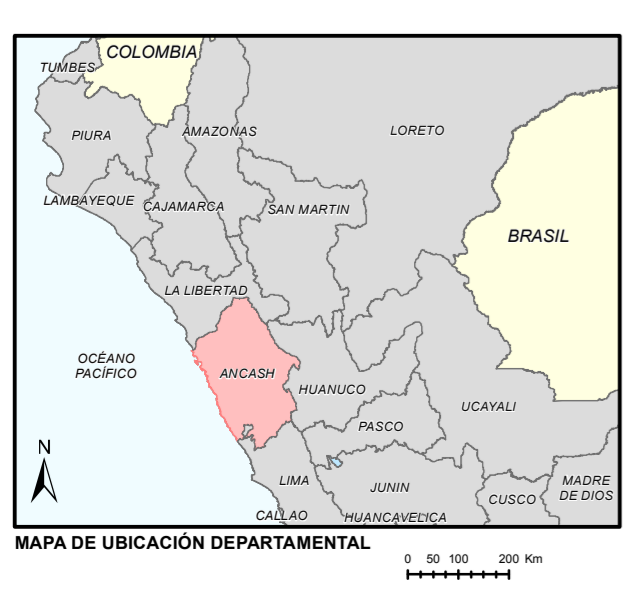


DEPARTAMENTO HUANUCO

PROVINCIA HUAMALIES

ÁMBITO DE LOS SECTORES ESTADÍSTICOS Y SUS PRINCIPALES CARACTERÍSTICAS								
CÓDIGO	NOMBRE	SUPERFICIE TERRITORIAL (ha)	COBERTURA AGRÍCOLA (ha)	CENTROIDE		ÁREA AGRÍCOLA (ha)	ÁREA NO AGRÍCOLA (ha)	ÁREA AGROPECUARIA (ha)
				ESTE X (m)	NORTE Y (m)			
02101301	RAPAYAN	14 498,40	1 600,69	304 909	8 974 574	-	-	8 632,38

(1) Áreas y coordenadas calculados por el sistema cartográfico (ArcMap).
(2) Área declarada IV CENAGRO.
Fuente: Padrón de sectores estadísticos (RM N° 0497-2017-MINAGRI) - DGSEEP - MINAGRI, Regiones Agrarias y IV CENAGRO 2012 - NEI (Datos a nivel distrital).
Este mapa es material de trabajo para fines estadísticos propiedad de la Agencia Agraria Huari.



LEYENDA

- Limite: Departamental, Provincial, Distrital, Sector Estadístico, Cobertura agrícola
- Hipsografía: Curvas Primarias, Curvas Secundarias
- Hidrografía: Ríos, Quebradas, Lagos, Lagunas, Islas
- Centros Poblados: Departamental, Provincial, Distrital, Otros, Área Urbana
- Centroides: X, Y
- Vías de Acceso: Vía departamental, Vía nacional, Vía urbana, Vía vecinal, Sin especificar

PERÚ Ministerio de Agricultura y Riego UEGPS

Mapa de Sectores Estadísticos del Distrito de: **RAPAYAN**
PROVINCIA: HUARI
REGIÓN: ANCASH

Fuente: DGSEEP - DEIA - Sectores de Cob. Agrícola y Pisos Altitudinales
PAZORA: Vías, Hidrografía, Censos Agrarios
NEI: Límites Políticos Administrativos, Centros Poblados
EDR: URBESII, Carta Nacional Digital

Proyección y Datum: Transverse Mercator Datum: WGS 1984 UTM Zona 18 Sur
Falso Este: 500000.00 Falso Norte: 1000000.00
Meridiano Central: -75.00 Factor de Escala: 0.9996

Elaborado por: Oficina de Cartografía - DEIA - DGSEEP Escala: 1:35,000 UBIGEO: 021013
Lugar: Solo para fines estadísticos Fecha: Lima, Enero 2019