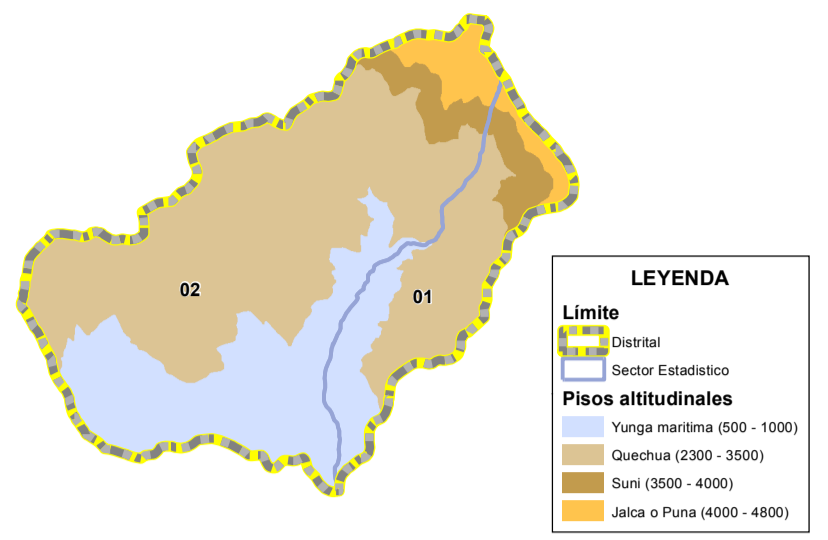


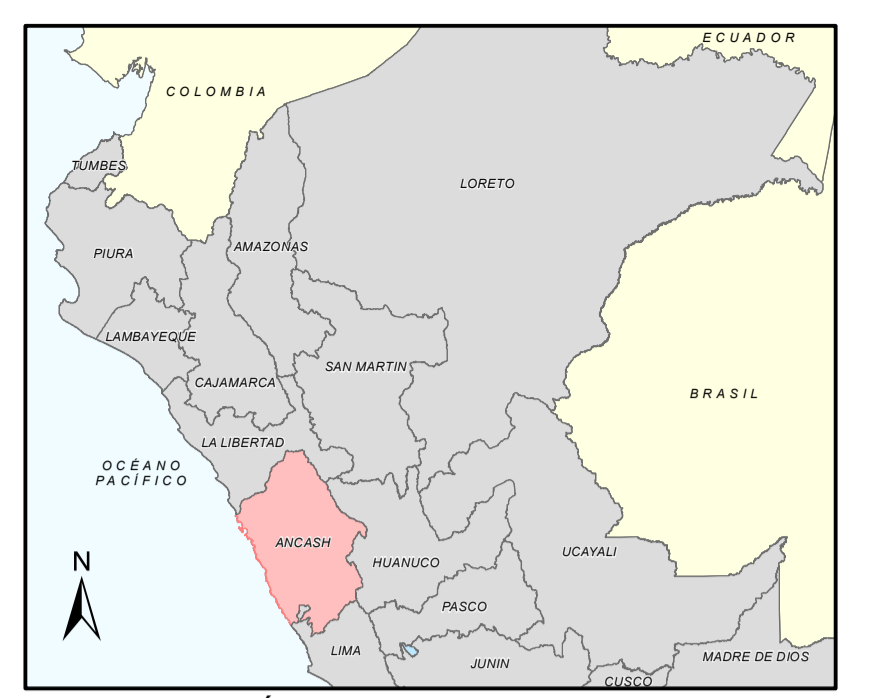
Pisos altitudinales - Sectores estadísticos



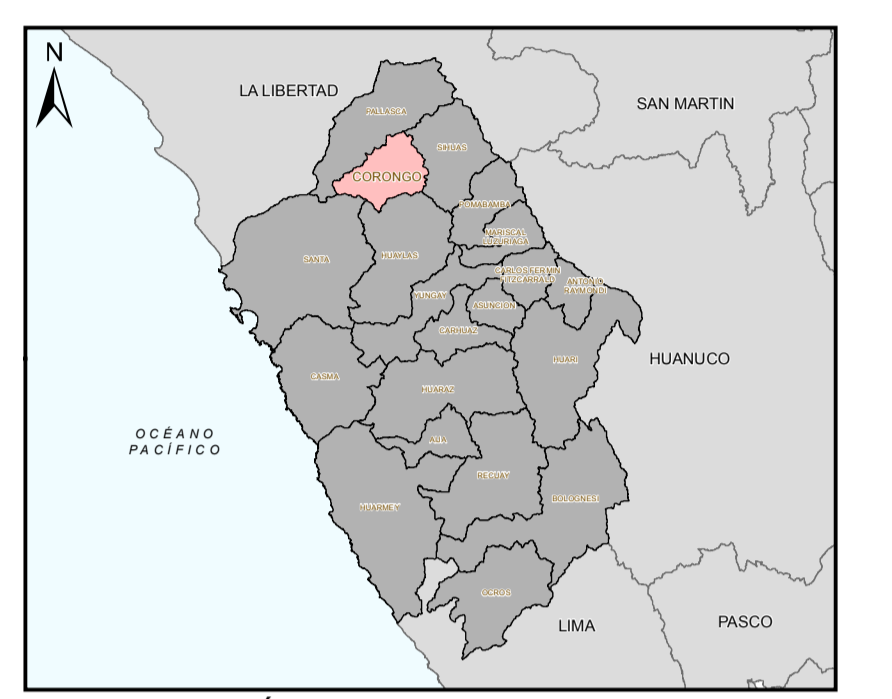
LEYENDA

Limite
 Departamental
 Provincial
 Distrital
 Sector Estadístico

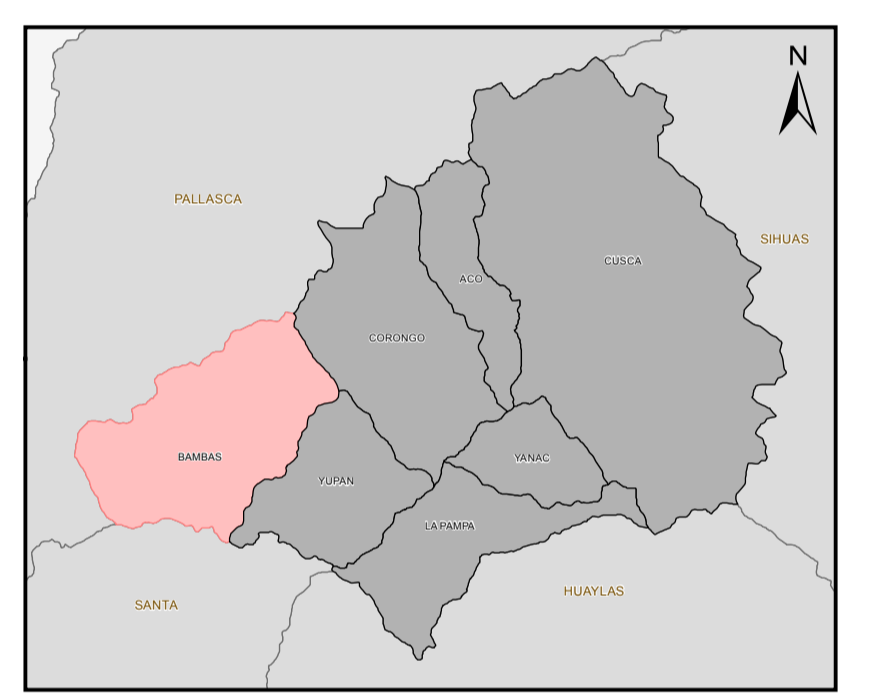
Pisos altitudinales
 Yunga (2000 - 3000)
 Quechua (3000 - 3500)
 Suro (3500 - 4000)
 Jaka o Puna (4000 - 4800)



MAPA DE UBICACIÓN DEPARTAMENTAL



MAPA DE UBICACIÓN PROVINCIAL



MAPA DE UBICACIÓN DISTRITAL

LEYENDA

Limite
 Departamental
 Provincial
 Distrital
 Sector Estadístico
 Cobertura agrícola

Hipsografía
 Curvas Primarias
 Curvas Secundarias

Hidrografía
 Ríos
 Quebradas
 Lagos, Lagunas
 Islas

Centros Poblados
 Capital
 Departamental
 Provincial
 Distrital
 Otros
 Área Urbana

Hipsografía
 X, Y

Vías de Acceso
 Via departamental
 Via nacional
 Via urbana
 Via vecinal
 Sin especificar

ÁMBITO DE LOS SECTORES ESTADÍSTICOS Y SUS PRINCIPALES CARACTERÍSTICAS

CÓDIGO	NOMBRE	DGESEP ⁽¹⁾		CENTROIDE		IV CENAGRO ⁽²⁾		
		SUPERFICIE TERRITORIAL (ha)	COBERTURA AGRÍCOLA (ha)	ESTE X (m)	NORTE Y (m)	ÁREA AGRÍCOLA (ha)	ÁREA NO AGRÍCOLA (ha)	ÁREA AGROPECUARIA (ha)
02090301	BAMBAS	3 418,25	321,45	829 592	9 047 152	533,25	41,38	574,63
02090302	PILLPAMPA	11 990,41	423,58	823 786	9 047 706	-	-	-

(1) Áreas y coordenadas calculados por el sistema cartográfico (ArcMap).
 (2) Área declarada IV CENAGRO.
 Fuente: Padrón de sectores estadísticos (RM N° 0497-2017-MINAGRI) - DGESEP - MINAGRI, Regiones Agrarias y IV CENAGRO 2012 - INEI (Datos a nivel distrital). Este mapa es material de trabajo para fines estadísticos propiedad de la Agencia Agraria Coronado.

PERU Ministerio de Agricultura y Riego UEGPS
 Dirección General de Seguimiento y Evaluación de Políticas

MAPA DE SECTORES ESTADÍSTICOS DEL DISTRITO DE:
BAMBAS
 PROVINCIA: CORONADO
 REGIÓN: ANCASH

Fuente: DGESEP - DEA - Sectores (al. Cob. agrícola y Pisos altitudinales)
 PIA: Ríos, Hidrografía, Centros poblados
 INEI - Límites Políticos Administrativos, Centros poblados.
 IGN - WMS/OSI Carta Nacional Digital

Proyección y Datum: Transversal Mercator Datum: WGS 1984 UTM Zona 17 Sur
 Fecha Edic. 20/09/2019 Fecha Noct. 10/09/2020
 Métrica: Contorno 78.00 Factor de Escala: 0.999

Elaborado por: Oficina de Cartografía - DEA - DGESEP Escala: 1:35,000 UBIGEO: 020903
 Uso: Solo para fines estadísticos Fecha: Lima, Enero 2019