

### Pisos altitudinales - Sectores estadísticos

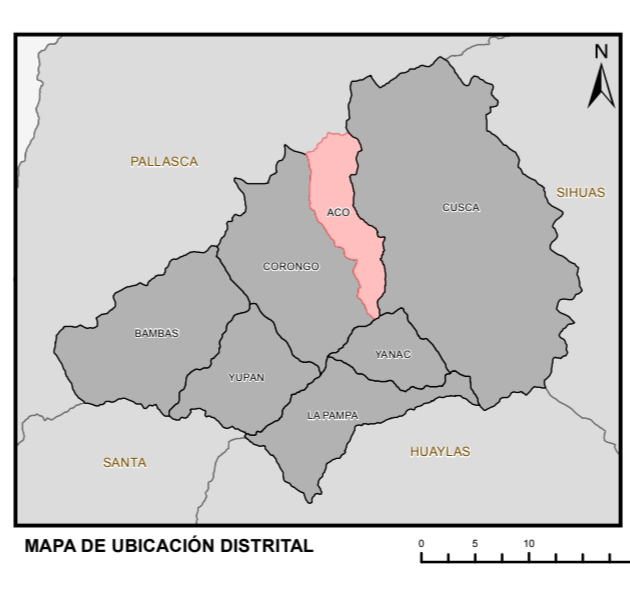
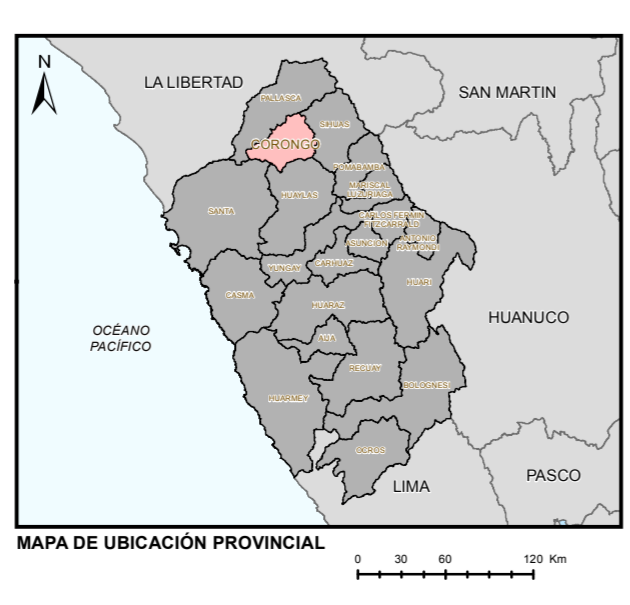
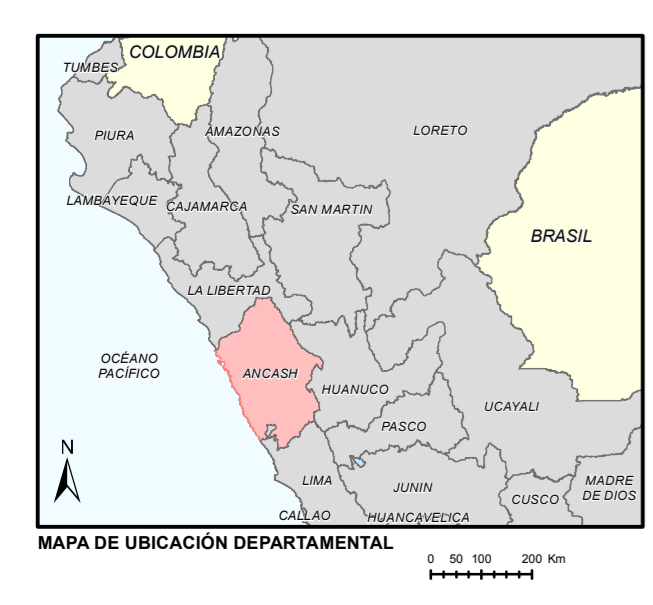
**LEYENDA**

- Limite
  - Distrital
  - Sector Estadístico
- Pisos altitudinales
  - Yunga marina (500 - 1000)
  - Quechua (2000 - 3500)
  - Suni (3500 - 4000)
  - Yaka o Puna (4000 - 4800)

**ÁMBITO DE LOS SECTORES ESTADÍSTICOS Y SUS PRINCIPALES CARACTERÍSTICAS**

CÓDIGO	NOMBRE	DGESEP <sup>(1)</sup>		CENTROIDE		IV CENAGRO <sup>(2)</sup>		
		SUPERFICIE TERRITORIAL (ha)	COBERTURA AGRÍCOLA (ha)	ESTE X (m)	NORTE Y (m)	ÁREA AGRÍCOLA (ha)	ÁREA NO AGRÍCOLA (ha)	ÁREA AGROPECUARIA (ha)
02090201	ACO	5 756,52	1 170,59	182 519	9 058 356	236,88	29,25	266,13

(1) Áreas y coordenadas calculados por el sistema cartográfico (ArcMap).  
 (2) Área declarada IV CENAGRO.  
 Fuente: Padrón de sectores estadísticos (RM N° 0497-2017-MINAGRI) - DGESEP- MINAGRI, Regiones Agrarias y IV CENAGRO 2012 - INEI (Datos a nivel distrital).  
 Este mapa es material de trabajo para fines estadísticos propiedad de la Agencia Agraria Corongo.



**LEYENDA**

- Limite
  - Departamental
  - Provincial
  - Distrital
  - Sector Estadístico
  - Otros
- Centros Poblados
  - Capital
  - Provincial
  - Distrital
  - Otros
- Área Urbana
- Centroide
  - X Y
- Vías de Acceso
  - Vía departamental
  - Vía nacional
  - Vía urbana
  - Vía vecinal
  - Sin especificar
- Hipsografía
  - Curvas Primarias
  - Curvas Secundarias
  - Nevoados primarios
  - Nevoados secundarios
- Hidrografía
  - Ríos
  - Quebradas
  - Lagos, Lagunas
  - Islas

**PERÚ** Ministerio de Agricultura y Riego  
 Dirección General de Seguimiento y Evaluación de Políticas

**MAPA DE SECTORES ESTADÍSTICOS DEL DISTRITO DE:**  
**ACO**  
 PROVINCIA: CORONGO  
 REGIÓN: ANCASH

Fuente: DGESEP-DEA Sectores Es. Agropecuarios y Pisos Altitudinales  
 PADM: Vías, Hidrografía, Centros Urbanos  
 INEI: Límites Políticos Administrativos, Centros Estadísticos  
 IGN: SIRENEXI Carta Nacional Digital

Proyección y Datum: Transverse\_Mercator Datum: WGS 1984 UTM Zona 18 Sur  
 Fecha: 2020/05/08 Fecha Hora: 10:00:00.00  
 Meretrans Central: -75.00 Factor de Escala: 0.9996

Elaborado por: Oficina de Cartografía - DEA - DGESEP Escala: 1:30,000 UBIGEO: 020902  
 Uso: Solo para fines estadísticos Fecha: Lima, Enero 2019