

Pisos altitudinales - Sectores estadísticos

LEYENDA

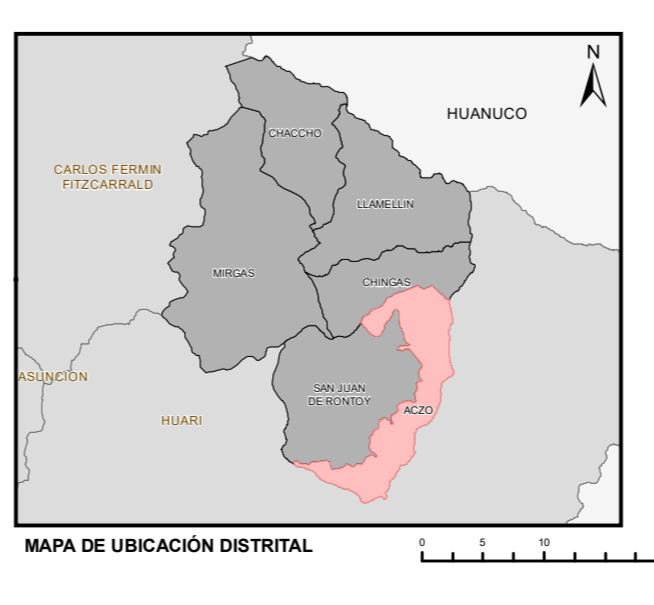
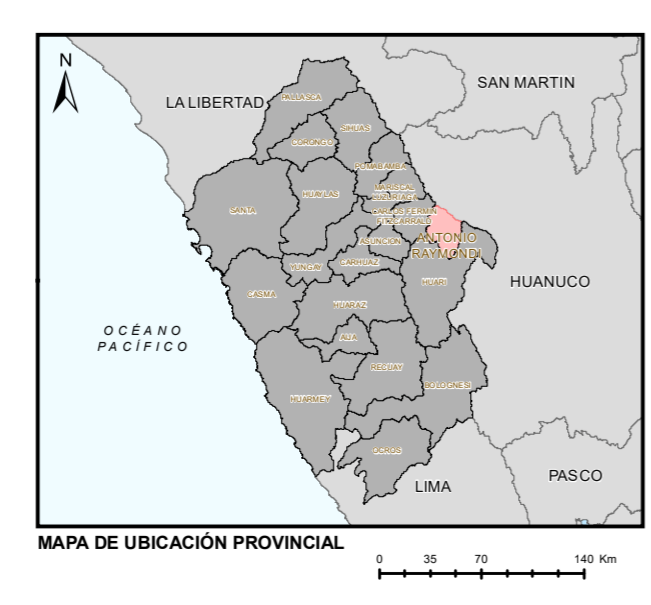
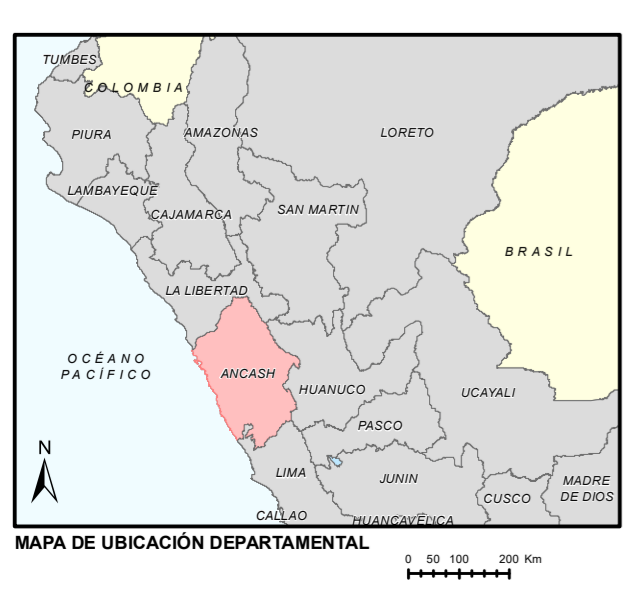
- Limite
- Sector Estadístico
- Yutay Fajal (1200 - 2300)
- Quechua (2300 - 3500)
- Suni (3500 - 4000)

ÁMBITO DE LOS SECTORES ESTADÍSTICOS Y SUS PRINCIPALES CARACTERÍSTICAS

CÓDIGO	NOMBRE	SUPERFICIE TERRITORIAL (ha)	COBERTURA AGRÍCOLA (ha)	CENTROIDE		ÁREA AGRÍCOLA (ha)	ÁREA NO AGRÍCOLA (ha)	ÁREA AGROPECUARIA (ha)
				ESTE X(m)	NORTE Y(m)			
02030201	ACZO	4.246,98	1.425,34	281.930	8.983,530	1.420,79	235,39	1.656,18
02030202	UCHUPATA	2.366,47	966,41	277.787	8.974,250			
		6.613,45	2.391,75					

(1) Áreas y coordenadas calculadas por el sistema cartográfico.
 (2) Área declarada IV CENAGRO.
 Fuente: Padrón de sectores estadísticos (PM N° 0000-2021-AMDAGR) - DGESEP - MIDAGRI, Regiones Agrarias y IV CENAGRO 2012 - NEI (Datos a nivel distrital).
 Este mapa es material de trabajo para fines estadísticos propiedad de la Agencia Agraria.

SOLO PARA USO ESTADISTICO



LEYENDA

- Limite: Departamental, Provincial, Distrital, Sector Estadístico, Cobertura agrícola
- Hidrografía: Curvas Primarias, Curvas Secundarias, Ríos, Quebradas, Lagos, Lagunas, Islas
- Centros Poblados: Departamental, Provincial, Distrital, Otros, Área Urbana
- Centroide: X, Y
- Vías de Acceso: Vía departamental, Vía nacional, Vía urbana, Vía vecinal, Sin especificar

PERÚ Ministerio de Desarrollo Agrario y Riego UEGPS
 Dirección General de Seguimiento y Evaluación de Políticas

MAPA DE SECTORES ESTADÍSTICOS DEL DISTRITO DE:

ACZO
 PROVINCIA: ANTONIO RAYMONDI
 REGIÓN: ANCASH

Elaborado por: Oficina de Cartografía - DEA - DGESEP Escala: 1:30.000 UBIGEO: 020302

Fecha: Lima, Abril de 2021