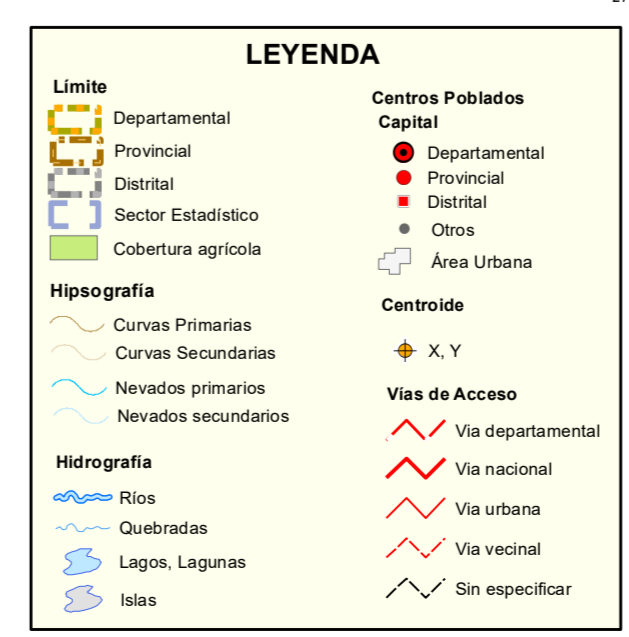
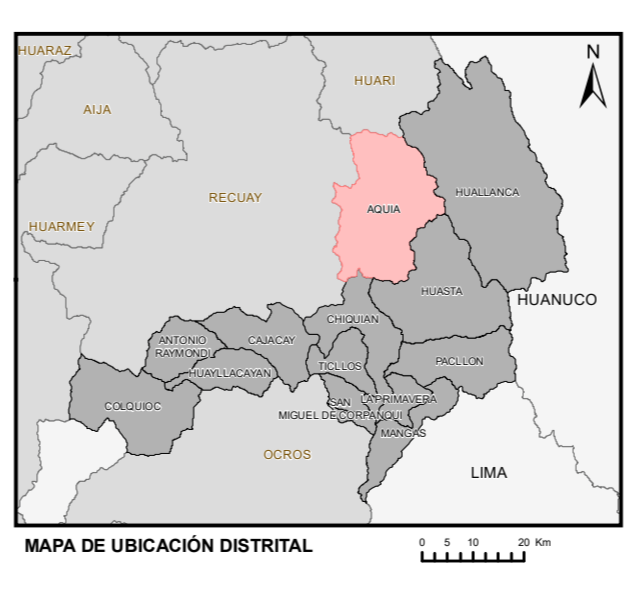
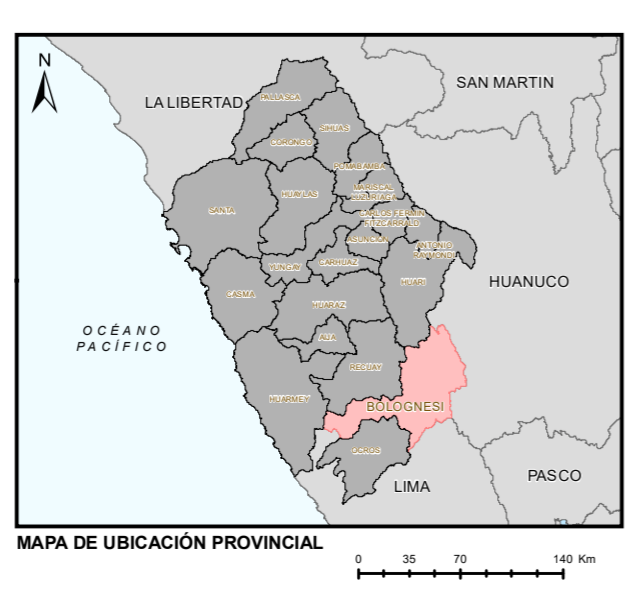
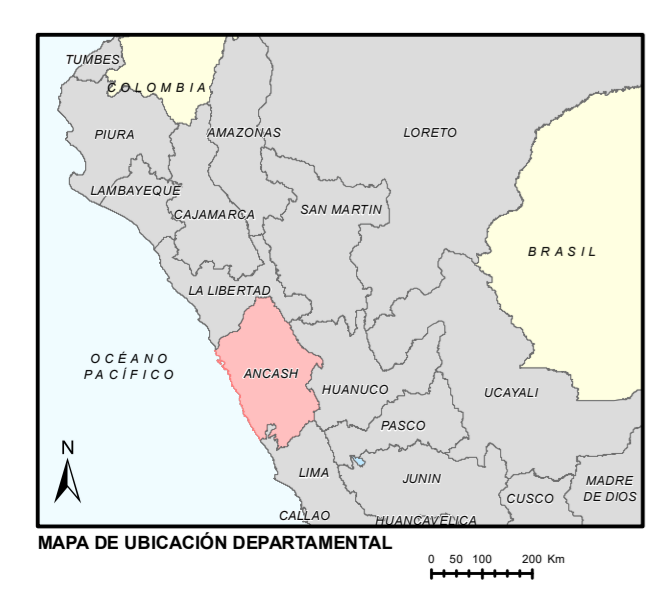


ÁMBITO DE LOS SECTORES ESTADÍSTICOS Y SUS PRINCIPALES CARACTERÍSTICAS

| CÓDIGO | NOMBRE | DGESEP ⁽¹⁾ | | CENTRO NORTE | | IV CENAGRO ⁽²⁾ | | |
|----------|------------|-----------------------------|-------------------------|--------------|------------|---------------------------|-----------------------|------------------------|
| | | SUPERFICIE TERRITORIAL (ha) | COBERTURA AGRÍCOLA (ha) | ESTE X(m) | NORTE Y(m) | ÁREA AGRÍCOLA (ha) | ÁREA NO AGRÍCOLA (ha) | ÁREA AGROPECUARIA (ha) |
| 02050401 | AQUIA | 18,763.77 | 627.30 | 270.770 | 8,897.824 | | | |
| 02050402 | SAN MIGUEL | 24,944.03 | 1,347.46 | 263.078 | 8,897.463 | 463.64 | 123.55 | 587.19 |
| | | 43,707.80 | 1,974.76 | | | | | |

(1) Áreas y coordenadas calculados por el sistema cartográfico.
(2) Área delimitada IV CENAGRO.
Fuente: Padrón de sectores estadísticos (RM N° 0000-2021-MDAGRI) - DGESEP - MDAGR, Registros Agrarios y IV CENAGRO 2012 - NEI (Datos a nivel distal).
Este mapa es material de trabajo para fines estadísticos propiedad de la Agencia Agraria

SOLO PARA USO ESTADISTICO



Ministerio de Desarrollo Agrario y Riego
Dirección General de Seguimiento y Evaluación de Políticas

MAPA DE SECTORES ESTADÍSTICOS DEL DISTRITO DE:
AQUIA
PROVINCIA: BOLOGNESI
REGIÓN: ANCASH

Escala: 1:50,000
Fecha: Lima, Abril de 2021
UBIGEO: 020504