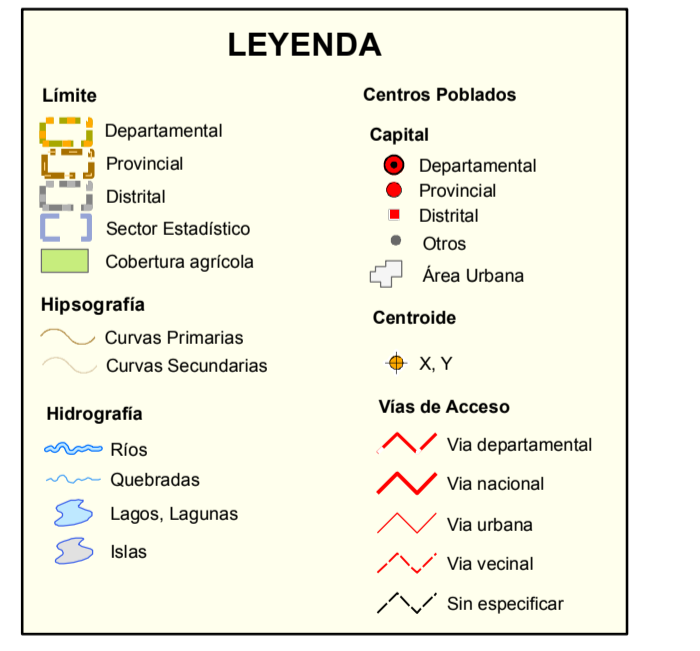
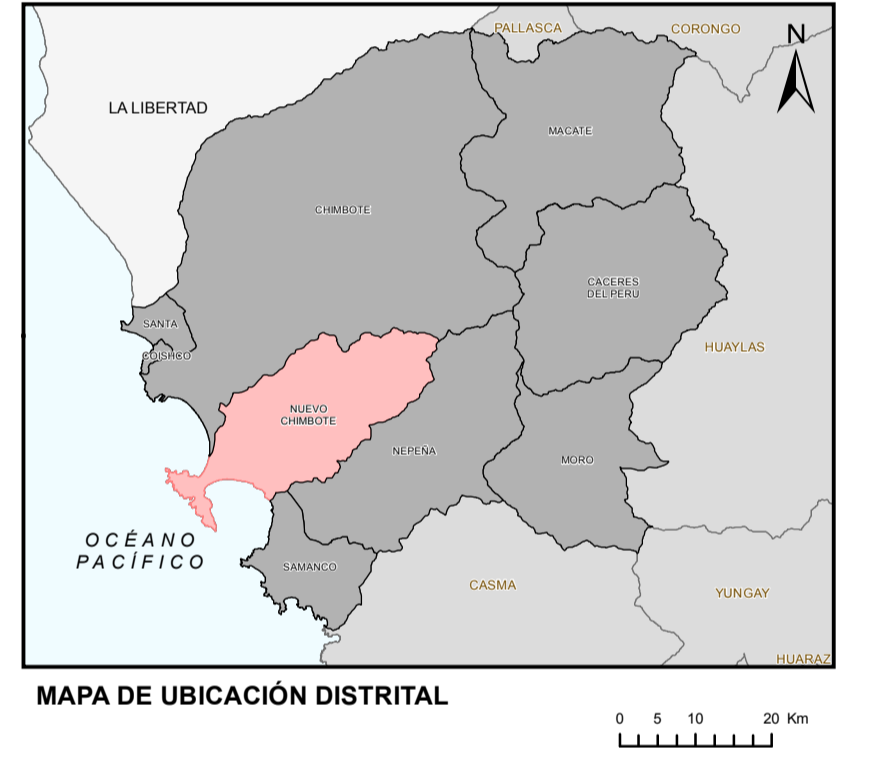
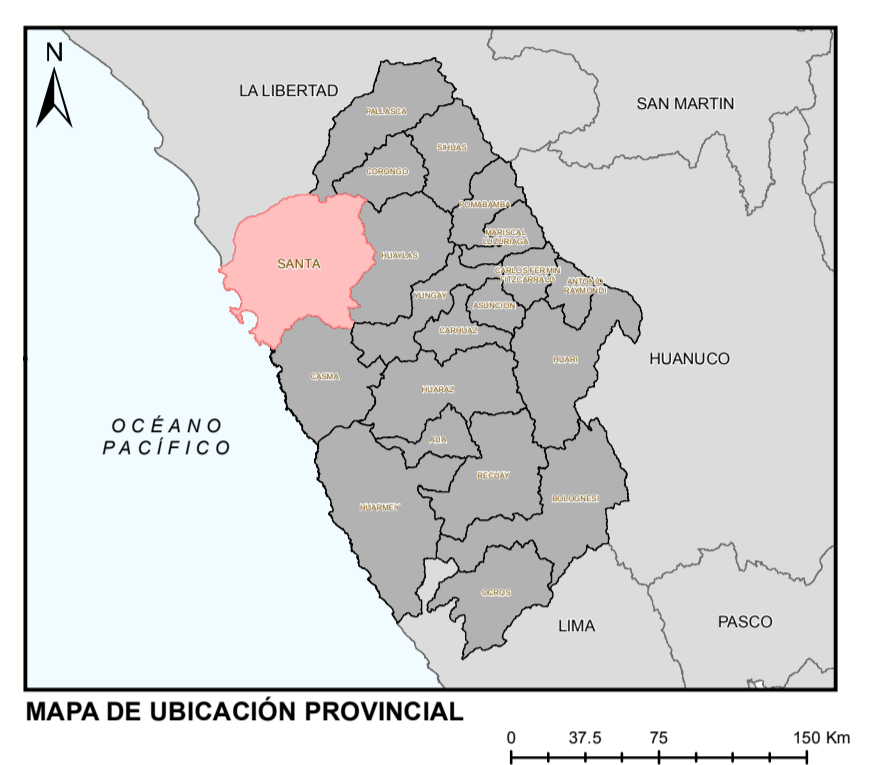
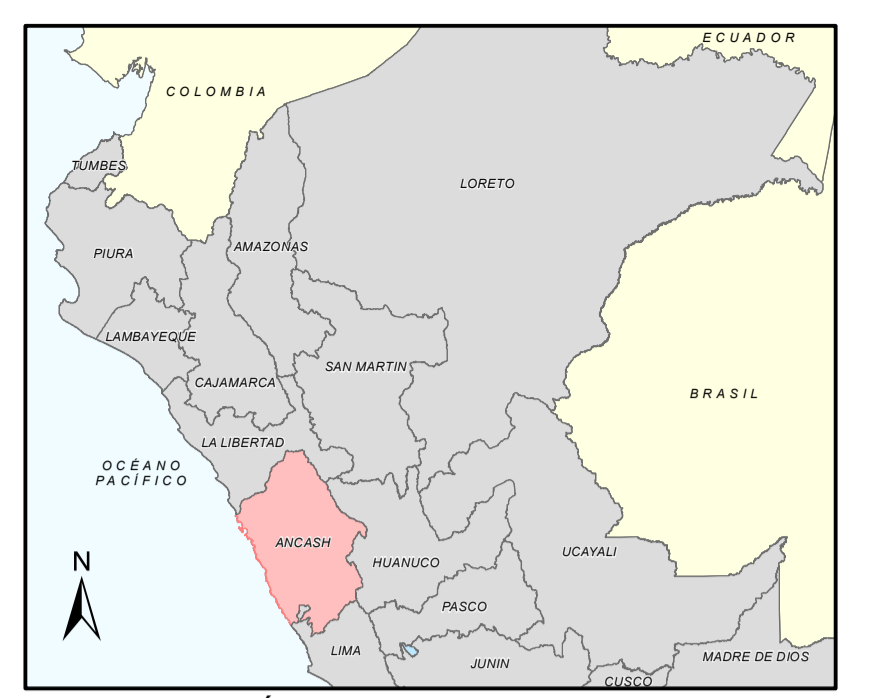


### ÁMBITO DE LOS SECTORES ESTADÍSTICOS Y SUS PRINCIPALES CARACTERÍSTICAS

CÓDIGO	NOMBRE	DGESEP <sup>(1)</sup>		CENTROIDE		IV CENAGRO <sup>(2)</sup>	
		SUPERFICIE TERRITORIAL (ha)	COBERTURA AGRÍCOLA (ha)	ESTE X (m)	NORTE Y (m)	ÁREA AGRÍCOLA (ha)	ÁREA AGROPECUARIA (ha)
02180901	NUEVO CHIMBOTE	40 051,03	7 549,65	781 841	8 993 087	5 362,70	502,97
		40 051,03	7 549,65				5 865,67

<sup>(1)</sup> Áreas y coordenadas calculados por el sistema cartográfico (ArcMap).  
<sup>(2)</sup> Área declarada IV CENAGRO.  
 Fuente: Padrón de sectores estadísticos (RM N° 0497-2017-MINAGRI) - DGESEP - MINAGRI, Regiones Agrarias y IV CENAGRO 2012 - NEI (Datos a nivel distrital).  
 Este mapa es material de trabajo para fines estadísticos propiedad de la Agencia Agraria Mero.



**Ministerio de Agricultura y Riego**  
 Dirección General de Seguimiento y Evaluación de Políticas

**MAPA DE SECTORES ESTADÍSTICOS DEL DISTRITO DE:**  
**NUEVO CHIMBOTE**  
 PROVINCIA: SANTA  
 REGIÓN: ANCASH

Fuente: DGESEP - DEA, Sectores Est. Agropecuarios y Pisos altitudinales. Proyección y Datum: Transversal, Mercator. Datum: WGS 1984 UTM Zona 17 Sur.  
 Pádel: Vía, Hidrografía, Casas urbanas. Falso Este: 500000.00 Falso Norte: 1000000.00  
 PSL: Líneas Poligonales Administrativas, Centros poblados. Meridiano Central: -75.00 Factor de Escala: 0.9999

Elaborador: Oficina de Cartografía - DEA - DGESEP. Escala: 1:60,000. UBIGEO: 021809  
 Uso: Solo para fines estadísticos. Fecha: Lima, Enero 2019.