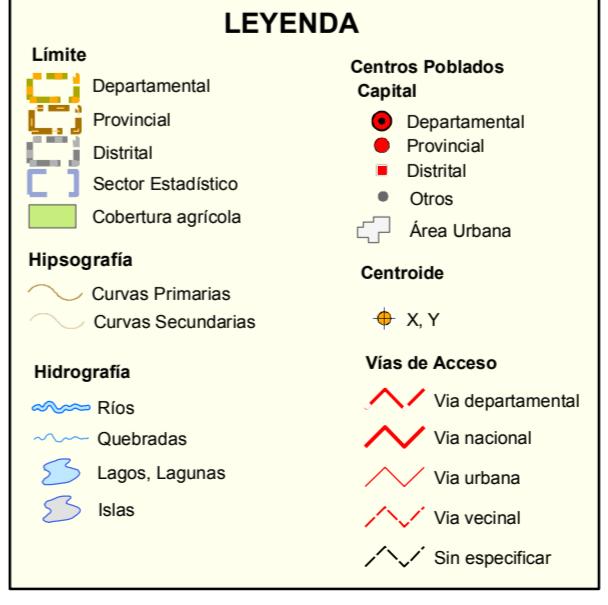
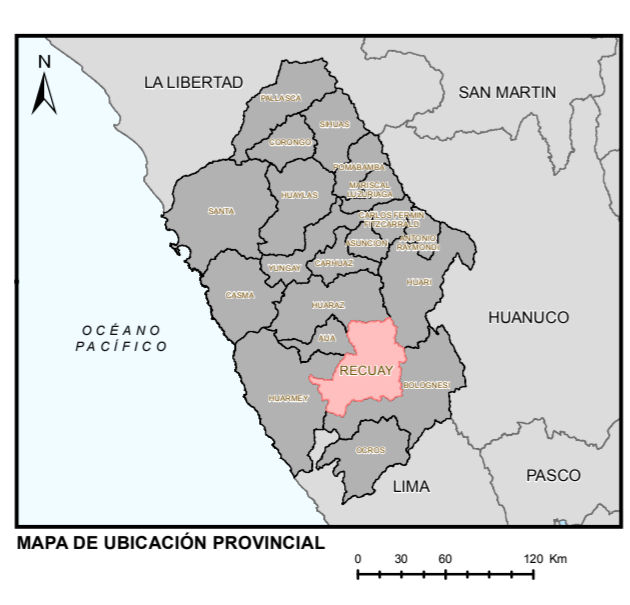
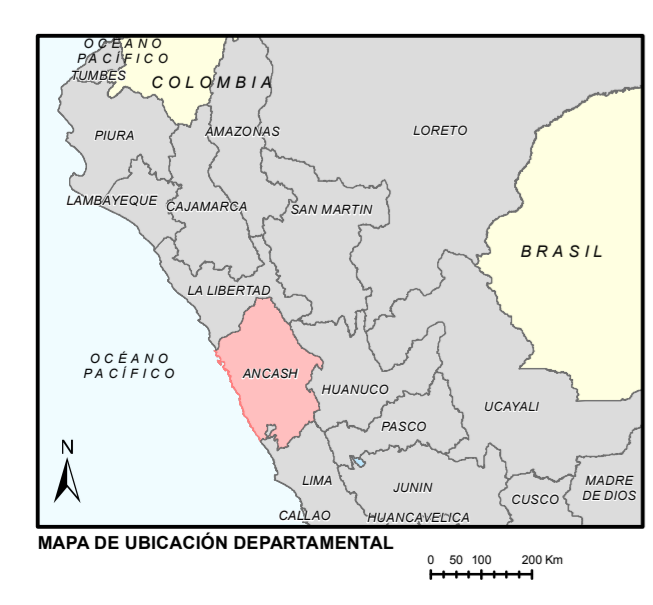


ÁMBITO DE LOS SECTORES ESTADÍSTICOS Y SUS PRINCIPALES CARACTERÍSTICAS								
CÓDIGO	NOMBRE	DGESEP ⁽¹⁾		CENTROIDE		IV CENAGRO ⁽²⁾		
		SUPERFICIE TERRITORIAL (ha)	COBERTURA AGRÍCOLA (ha)	ESTE X (m)	NORTE Y (m)	ÁREA AGRÍCOLA (ha)	ÁREA NO AGRÍCOLA (ha)	ÁREA AGROPECUARIA (ha)
02170501	LLACLIN	9 602,81	858,62	216 426	8 681 519	286,53	12,42	298,95

⁽¹⁾ Áreas y coordenadas calculados por el sistema cartográfico (ArcMap).
⁽²⁾ Área declarada IV CENAGRO.
Fuente: Padrón de sectores estadísticos (RMN° 0497-2017-MINAGRI) - DGESEP - MINAGRI, Regiones Agrarias y IV CENAGRO 2012 - INEI (Datos a nivel distal).
Este mapa es material de trabajo para fines estadísticos propiedad de la Agencia Agraria Recuay.



PERÚ Ministerio de Agricultura y Riego
Dirección General de Seguimiento y Evaluación de Políticas

MAPA DE SECTORES ESTADÍSTICOS DEL DISTRITO DE:
LLACLIN
PROVINCIA: RECUAY
REGIÓN: ANCASH

Fuente: DGESEP - DEA Sectores Es. Cob. Agraria y Pisos Altitudinales
PAZDIR: Vías Hidrográficas, Curvas Altitudinales
INEI: Límites Políticos Administrativos, Centros Estadísticos
IGN: UNIGEO Carta Nacional Digital

Elaborado por: Oficina de Cartografía - DEA - DGESEP
Escala: 1:35,000
Fecha: Lima, Enero 2019

UBIGEO: 021705