

Pisos altitudinales - Sectores estadísticos

LEYENDA

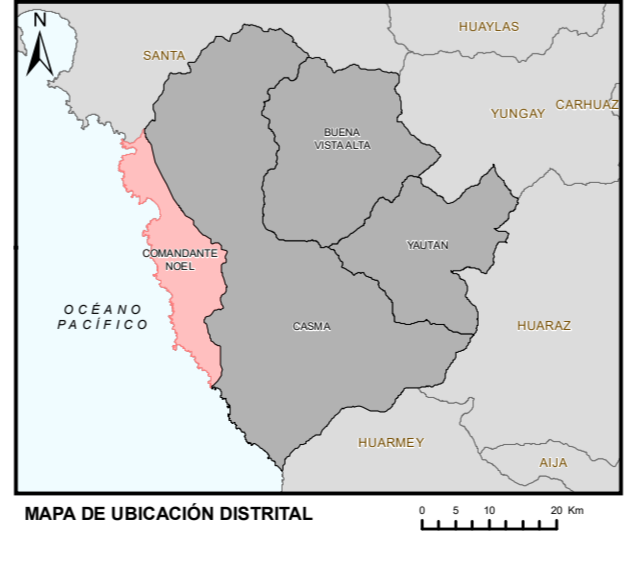
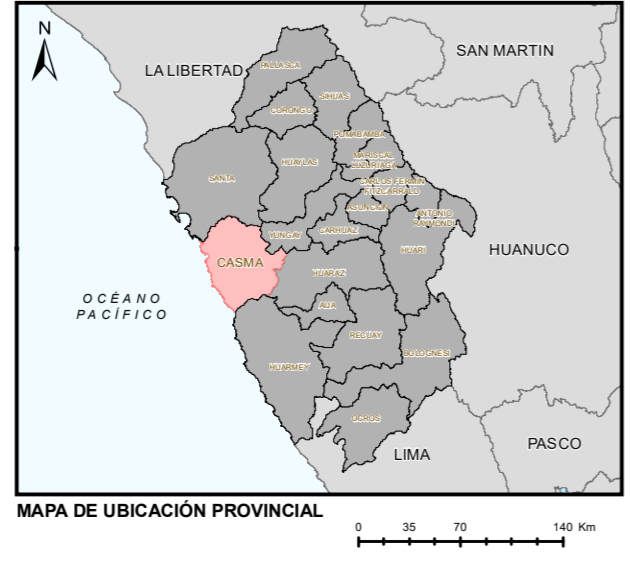
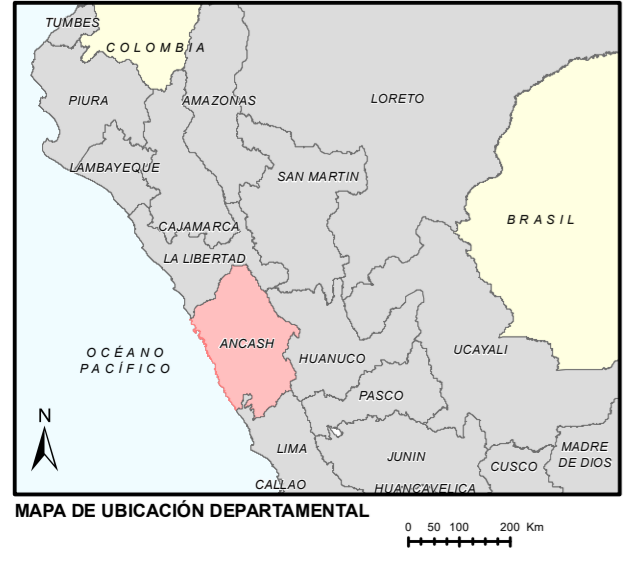
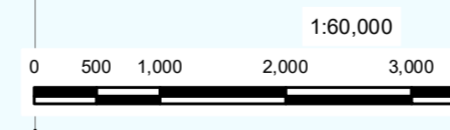
- Limite
 - Provincial
 - Distrital
 - Sector Estadístico
- Pisos altitudinales
 - Chala (0 - 500)

ÁMBITO DE LOS SECTORES ESTADÍSTICOS Y SUS PRINCIPALES CARACTERÍSTICAS

CÓDIGO	NOMBRE	DGESEP ⁽¹⁾		IV CENAGRO ⁽²⁾				
		SUPERFICIE TERRITORIAL (ha)	COBERTURA AGRÍCOLA (ha)	ESTE X(m)	NORTE Y(m)	ÁREA AGRÍCOLA (ha)	ÁREA NO AGRÍCOLA (ha)	ÁREA AGROPECUARIA (ha)
02080301	TABON	5,157.20	602.55	785,977	8,959,795			
02080302	SAN DIEGO	16,604.45	1,581.05	791,740	8,943,868			
		21,761.65	2,183.60			5,825.73	114.68	5,940.41

(1) Áreas y coordenadas calculados por el sistema cartográfico.
 (2) Área declarada IV CENAGRO.
 Fuente: Padrón de sectores estadísticos (RM N° 0000-2014-MDAGR) - DGESEP - MDAGR, Regiones Agrarias y IV CENAGRO 2012 - INEI (Diseño a nivel distrital).
 Este mapa es material de trabajo para fines estadísticos propiedad de la Agencia Agraria.

SOLO PARA USO ESTADISTICO



LEYENDA

- Limite
 - Departamental
 - Provincial
 - Distrital
 - Sector Estadístico
 - Cobertura agrícola
- Hidrografía
 - Curvas Primarias
 - Curvas Secundarias
 - Ríos
 - Quebradas
 - Lagos, Lagunas
 - Islas
- Centros Poblados
 - Capital
 - Provincial
 - Distrital
 - Otros
 - Área Urbana
- Centroide
 - X, Y
- Vías de Acceso
 - Vía departamental
 - Vía nacional
 - Vía urbana
 - Vía vecinal
 - Sin especificar

PERÚ Ministerio de Desarrollo Agrario y Riego UEGPS
 Dirección General de Seguimiento y Evaluación de Políticas

MAPA DE SECTORES ESTADÍSTICOS DEL DISTRITO DE:
COMANDANTE NOEL
 PROVINCIA: CASMA
 REGIÓN: ANCASH

Fuente: DGESEP - DEA - Sectores Est. Agrarios y Pisos Altitudinales. Proyección y Datum: UTM - Meridiano Central - Datum: WGS 1984 UTM Zona 17 Sur
 PÁDOR: Vías Hidrográficas, Curvas Altitudinales. Formato: Shapefile
 REE: Límites Políticos Administrativos, Centros Poblados. Formato: Shapefile
 SDR - INRESI: Carta Nacional Digital. Meridiano Central: -75.00 Factor de Escala: 0.9999

Elaborado por: Oficina de Cartografía - DEA - DGESEP Escala: 1:60,000 UBIGEO: 020803
 Uso: Solo para fines estadísticos Fecha: Lima, Abril de 2021