

Pisos altitudinales - Sectores estadísticos

LEYENDA

Límite

- Distrito
- Sector Estadístico

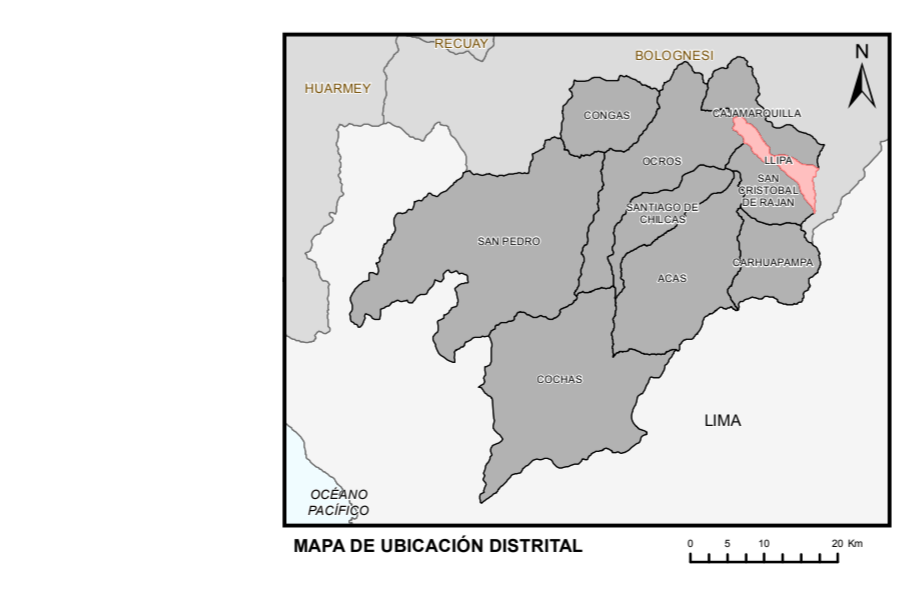
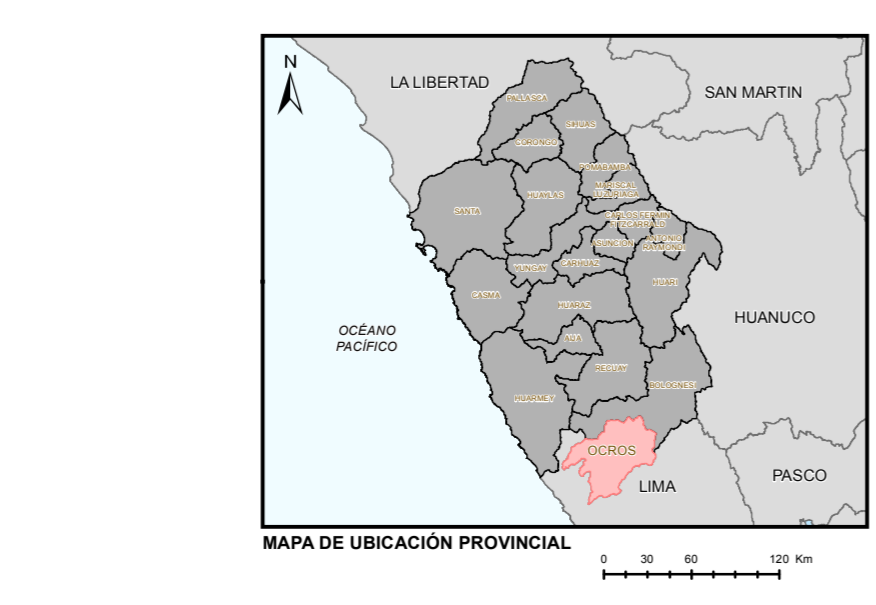
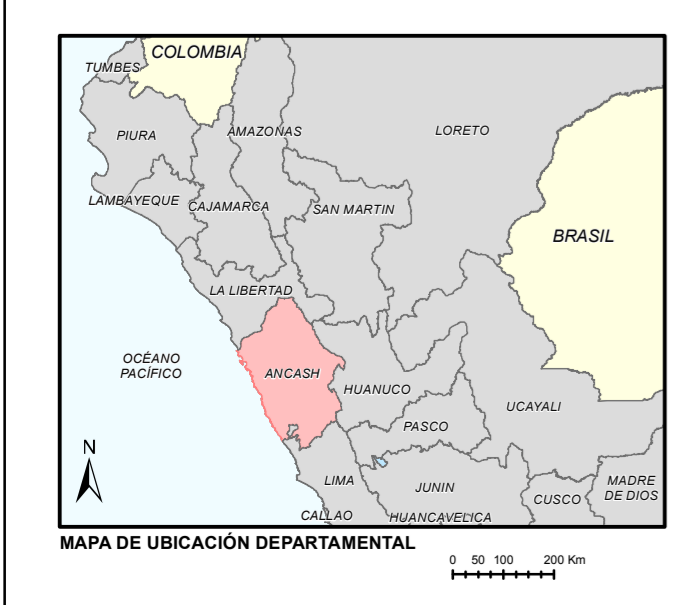
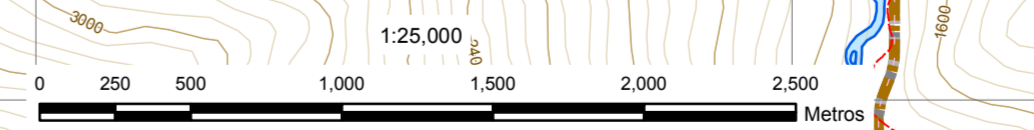
Pisos altitudinales

- Yunga marina (500 - 1000)
- Quechua (2300 - 3500)
- Suni (3500 - 4000)
- Alta sierra (4000 - 4800)
- Janca (4800-5788)

ÁMBITO DE LOS SECTORES ESTADÍSTICOS Y SUS PRINCIPALES CARACTERÍSTICAS

CÓDIGO	NOMBRE	DGESEP ⁽¹⁾		CENTROIDE		IV CENAGRO ⁽²⁾		
		SUPERFICIE TERRITORIAL (ha)	COBERTURA AGRÍCOLA (ha)	ESTE X (m)	NORTE Y (m)	ÁREA AGRÍCOLA (ha)	ÁREA NO AGRÍCOLA (ha)	ÁREA AGROPECUARIA (ha)
02140701	LLIPA	3 149,57	282,45	257 536	8 851 827	94,45	5 487,96	5 582,41

⁽¹⁾ Áreas y coordenadas calculados por el sistema cartográfico (ArcMap).
⁽²⁾ Área declarada IV CENAGRO.
Fuente: Pisos de sectores estadísticos (RM N° 0497-2017-MINAGRI - DGESEP - MINAGRI Regiones Agrarias y IV CENAGRO 2012 - NEI) (Datos a nivel distrital).
Este mapa es material de trabajo para fines estadísticos propiedad de la Agencia Agraria Ocos.



LEYENDA

Límite

- Departamental
- Provincial
- Distrital
- Sector Estadístico
- Cobertura agrícola

Hidrografía

- Curvas Primarias
- Curvas Secundarias
- Ríos
- Quebradas
- Lagos, Lagunas
- Islas

Centros Poblados

- Capital
- Departamental
- Provincial
- Distrital
- Otros
- Área Urbana

Centroides

- X Y

Vías de Acceso

- Vía departamental
- Vía nacional
- Vía urbana
- Vía vecinal
- Sin especificar

PERÚ Ministerio de Agricultura y Riego
Dirección General de Seguimiento y Evaluación de Políticas

MAPA DE SECTORES ESTADÍSTICOS DEL DISTRITO DE:

LLIPA
PROVINCIA: OCOS
REGIÓN: ANCASH

Fuente: DGESEP - DEIA - Sectores Eje Cobertura y Pisos Altitudinales
PAZDIR - Vías Hidrográficas, Canales Urbanos
NEI - Límites Políticos Administrativos, Centros Poblados
EDR - LÍMITE III Carta Nacional Digital

Proyección y Datum: Transversal, Mercator
Datum: WGS 1984 UTM Zona 18 Sur
Escala: 1:25,000
Fecha: Lima, Enero 2019

Elaborado por: Oficina de Cartografía - DEIA - DGESEP

UBIGEO: 021407